

## OBRAZAC

## URBANISTIČKO-TEHNIČKI USLOVI

1	<p style="text-align: center;"><u>Sekretarijat za uređenje prostora</u></p> <p>Broj: <u>07-014/21-483/4</u></p> <p>Datum: <u>28.09.2021. godine</u></p>	 <p>Crna Gora O P Š T I N A B A R</p>
2	<p>Sekretarijat za uređenje prostora, Opštine Bar, postupajući po zahtjevu <b>Aksenova Svetlane iz Bara</b>, za izdavanje urbanističko-tehničkih uslova, a na osnovu člana 74 Zakona o planiranju prostora i izgradnji objekata (»Sl. list CG«, broj 64/17, 44/18, 63/18, 11/19 i 82/20), člana 1 Uredbe o povjeravanju dijela poslova Ministarstva ekologije, prostornog planiranja i urbanizma jedinicama lokalne samouprave (»Sl. list CG«, broj 87/18, 28/19, 75/19, 116/20 i 76/21) i DUP-a »Brca« (»Sl.list CG«-opštinski propisi br. 16/11) izdaje:</p>	
3	<p><b>URBANISTIČKO-TEHNIČKE USLOVE</b> <b>za izradu tehničke dokumentacije</b></p>	
4	<p>Za građenje novog objekta na urbanističkoj parceli <b>UP 7, u zoni »F«</b>, u zahvatu <b>DUP-a »Brca«</b>. Katastarska parcela broj <b>5797/5 KO Zankovići</b> se nalazi u sastavu predmetne urbanističke parcele.</p> <p><b>Napomena:</b> Konačna lokacija (katastarske parcele koje čine predmetnu urbanističku parcelu, površina urbanističke odnosno dijela urbanističke parcele - lokacije na kojoj se gradi odnosno rekonstruiše objekat) će se odrediti u fazi izrade glavnog projekta, a nakon izrade Elaborata parcelacije od strane licencirane geodetske organizacije.</p>	
5	<p><b>PODNOŠILAC ZAHTJEVA:</b></p>	<p><b><u>Aksenova Svetlana iz Bara</u></b></p>
6	<p><b>POSTOJEĆE STANJE:</b></p> <p>Opis lokacije - izvod iz planskog dokumenta DUP »Brca«, katastarska parcela broj 5797/5 KO Zankovići, prikazana u grafičkom prilogu Izgradjenost parcela - postojeće stanje.</p>	
7	<p><b>PLANIRANO STANJE:</b></p>	
7.1.	<p><b>Namjena parcele odnosno lokacije su:</b></p>	
	<p><b><u>Namjena parcele – površine mješovite namjene (MN)</u></b></p> <p><b><u>OPŠTI USLOVI ZA IZGRADNJU NOVIH OBJEKATA</u></b></p> <p>Da bi se omogućila izgradnja novih objekata i uređenje terena, prije realizacije definisane ovim DUP-om, potrebno je izvršiti raščišćavanje i nivelaciju terena i komunalno opremanje zemljišta, u skladu sa datim uslovima. Prilikom izgradnje novih objekata u cilju stabilizacije terena, potrebno je izvršiti odvodnju i opremanje terena, odnosno...</p>	



za to pojavi potreba. Izgradnji objekata mora da prethodi detaljno geomehaničko ispitivanje terena, atehničku dokumentaciju raditi isključivo na osnovu detaljnih geodetskih snimaka terena, geoloških i hidrogeoloških podataka, kao i rezultata o geomehničkim ispitivanjima tla.

Izbor fundiranja novih objekata prilagoditi zahtjevima sigurnosti, ekonomičnosti i funkcionalnosti objekata. Posebnu pažnju obratiti na propisivanje mjera antikorozivne zaštite konstrukcije, bilo da je riječ o agresivnom djelovanju atmosfere ili podzemne vode. Konstrukciju novih objekata oblikovati na savremen način sa krutim tavanicama, bez miješanja sistema nošenja po spratovima, sa jednostavnim osnovama i sa jasnom seizmičkom koncepcijom.

Prilikom dalje projektantske razrade, posebnu pažnju obratiti na arhitektonsko oblikovanje, s obzirom da treba da predstavlja jedinstven i prepoznatljiv prostor, prožet razlicitim namjenama i funkcijama. Likovno i oblikovno rješenje građevinskih struktura mora svojim kvalitetom izrade i ukupnim izrazom da doprinosi opštoj slici i doživljaju primorskog mjesta. U kombinaciji sa omalterisanim i bijelo obojenim površinama, predvidjeti kamen kao osnovni materijal za obradu fasada, kao i za izradu arhitektonskih detalja (okviri oko otvora, vijenci,...) i podzida. Izbjegavati terase cijelom dužinom fasade. Predvidjeti pretežno dvovodne krovove pokriveno tradicionalnim materijalima. Prozore i vrata, uz osiguranje atraktivnih vizura, dimenzionisati u skladu sa klimatskim uslovima.

Uzimajući u obzir specifičnost područja u pogledu obilnih padavina (kiše), a isto tako i velikih vrućina za vrijeme ljeta, treba koristiti postojeće materijale.

Ograda urbanističke parcele u odnosu na javnu saobraćajnicu podiže se iza regulacione linije. Može se podizati prema ulici kao i prema susjednim parcelama, ali ne više od 1,5 m, s tim da ogradni zid urađen kamenom ne može biti viši od 1 m. Dio iznad zida mora biti ukrasno zelenilo.

Kapija na uličnoj ogradi mora se otvarati s unutrašnje strane (na parcelu). Nije dozvoljeno postavljanje na ogradu oštih završetaka, bodljikave žice i sl.

Postojeće suvomeđe na granicama parcela treba zadržati u najvećem mogućem obimu kao karakterističan element pejzaža. Teren oko objekta, potporne zidove, terase i si. treba izvesti na način da se ne narušava izgled naselja, te da se ne promijeni prirodno oticanje vode na štetu susjednih parcela, odnosno objekata.

Najveća visina potpornog zida ne može biti veća od 2,0 m. U slučaju da je potrebno izgraditi potporni zid veće visine, tada isti treba izvesti u kaskadama, s međusobnim rastojanjem zidova od min 1,5 m, a teren svake kaskade ozeleniti.

Najmanje 30% površine urbanističke parcele treba da bude uređeno kao zelena površina.

Koristiti dopunske izvore energije, prije svega solarnu energiju čiji kolektori treba da budu skladno oblikovani i ukomponovani nanajmanje uočljivim mjestima na objektima.

Urbanistička parcela mora imati neposredni pristup na javnu saobraćajnicu. Pristupni put je najmanje širine 3,5 m ako se koristi kao kolski i pješački, odnosno najmanje širine 1,5m ako je u pitanju samo pješačka staza.

Priključivanje objekata na saobraćajne i komunalne infrastrukturne mreže (telekomunikacije, elektromreža, vodovodna mreža i odvođenje otpadnih i atmosferskih voda) obavlja se na način i uz uslove propisane od strane nadležnih javnih preduzeća.

### **USLOVI ZA IZGRADNJU ZONA MJEŠOVITE NAMJENE**

U novoplaniranim zonama mješovite namjene predviđeni su objekti srednje gustine za stanovanje i objekti različitih namjena (trgovina, ugostiteljstvo i druge usluge, smještaj turista, zdravstvena i socijalna zaštita, sport i rekreacija), koji ne predstavljaju značajniju smetnju stanovanju i od kojih nijedna nije preovlađujuća.

Minimalna površina urbanističke parcele je 400 m<sup>2</sup>, indeks zauzetosti urbanističke parcele je 40 %, spratnost četiri nadzemne etaže, a maksimalni indeks izgrađenosti je 1,80.



	<p>Zavisno od nagiba terena postoji mogućnost izgradnje dodatnog suterenskog prostora ispred i (ili) ispod (dijelom) objekta, koji ne ulazi u obračun BGP-a.</p> <p>Urbanistička parcela za gradnju mora se nalaziti uz sagrađenu javnu saobraćajnicu širine najmanje 5,5 m.</p> <p>Minimalna udaljenost objekta od granice susjedne parcele je 2.5 - 3 metra, (izuzetno 1,5 m ako se parcela graniči sa neizgrađenim površinama – parkingom i sl.).</p> <p>Parkiranje vozila rješavati u okviru urbanističkih parcela na otvorenom, izgradnjom garaža koje treba da su min. 2 m udaljene od regulacione linije, ili izgradnjom podzemnih garaža.</p> <p>Najmanje 30% površine urbanističke parcele mora biti hortikulturno uređeno, a najmanje 40% površine parcele kod mješovite namjene stanovanja u zelenilu.</p> <p>Lokacija za izgradnju ili rekonstrukciju objekata može se izdati u skladu sa uslovima iz DUP-a i za dio urbanističke parcele (min 400 m<sup>2</sup>), nezavisno od vlasništva nad preostalim dijelom, ako organ nadležan za sprovođenje planskog dokumenta ocijeni da su za to ispunjeni neophodni tehnički i tehnološko-ekonomski uslovi.</p> <p><b>Napomena:</b> Shodno članu 218b Zakona o planiranju prostora i izgradnji objekata, do donošenja plana generalne regulacije Crne Gore za lokaciju namijenjenu planskim dokumentom za stanovanje, odnosno za poslovnu djelatnost, urbanističko-tehnički uslovi mogu se izdati za hotel, u skladu sa Pravilnikom o bližem sadržaju i formi planskog dokumenta, kriterijumima namjene površina, elementima urbanističke regulacije i jedinstvenim grafičkim simbolima („Sl.list CG” br. 24/10 i 33/14). U slučaju iz stava 1 ovog člana, osnovni urbanistički parametri (indeks izgrađenosti, indeks zauzetosti, spratnost odnosno visina objekta i odnos prema građevinskoj liniji) definisani planskim dokumentom ostaju nepromijenjeni.</p>
7.2.	<b>Pravila parcelacije:</b>
	<p>U okviru zahvata plana definisane su urbanističke parcele koje su geodetski definisane u grafičkom prilogu. Ukoliko na postojećim granicama katastarskih parcela dođe do neslaganja između zvaničnog katastra i grafičkih priloga DUP-a, mjerodavan je zvanični katastar.</p> <p>Lokacija za izgradnju ili rekonstrukciju objekata može se izdati u skladu sa uslovima iz DUP-a i za dio urbanističke parcele (min 400 m<sup>2</sup>), nezavisno od vlasništva nad preostalim dijelom, ako organ nadležan za sprovođenje planskog dokumenta ocijeni da su za to ispunjeni neophodni tehnički i tehnološko-ekonomski uslovi.</p> <p>Izuzetno, na pojedinim slobodnim površinama unutar već izgrađenih stambenih zona, pravila regulacije i parcelacije, kao i ukupne izgrađenosti moraju se prilagođavati zatečenom stanju, te je moguće je da parcele, odnosno lokacije za gradnju, budu i manje površine (~ 250 - 300 m<sup>2</sup>).</p>
7.3.	<b>Građevinska i regulaciona linija, odnos prema susjednim parcelama:</b>
	<p>U svemu prema izvodu iz DUP-a »Brca« - grafički prilog »Plan parcelacije i regulacije«.</p> <p><b>Regulaciona linija</b> u ovom planu je definisana osovinom saobraćajnica, čije su koordinate prikazane u grafičkom prilogu.</p>



**Građevinska linija** se utvrđuje ovim planom u odnosu na regulacionu liniju a predstavlja liniju do koje je dozvoljeno graditi objekat. Građevinska linija uokviruje zonu u kojoj je dozvoljena gradnja i od regulacionih linija svih urbanističkih parcela, izuzev kod onih namijenjenih izgradnji hotela i turističkih naselja, postavljena je na rastojanju od 5,5 m.

Minimalna udaljenost objekta od granice susjedne parcele je 2.5 metra, čime se obezbjeđuje optimalan odnos između objekta u pogledu insolacije (izuzetno 1,5 m ako se parcela graniči sa neizgrađenim površinama – parkingom i sl.). Izuzetno, objekat može biti postavljen na granicu parcele, ako vlasnik, odnosno korisnik susjedne parcele to prihvati pismenom saglasnošću.

**8 PREPORUKE ZA SMANJENJE UTICAJA I ZAŠTITU OD ZEMLJOTRESA, KAO I DRUGE USLOVE ZA ZAŠTITU OD ELEMENTARNIH NEPOGODA I TEHNIČKO-TEHNOLOŠKIH I DRUGIH NESREĆA:**

Zbog izražene seizmičnosti područja statiku računati na IX stepen MCS skale.  
Zbog visokog stepena seizmičkog rizika sve seizmičke proračune zasnovati na podacima mikroseizmičke rejonizacije.

Da bi se omogućila izgradnja novih objekata i uređenje terena, prije realizacije definisane ovim DUP-om, potrebno je izvršiti raščišćavanje i nivelaciju terena i komunalno opremanje zemljišta, u skladu sa datim uslovima. Prilikom izgradnje novih objekata u cilju obezbjeđenja stabilnosti terena, potrebno je izvršiti odgovarajuće saniranje terena, ako se za to pojavi potreba. Izgradnji objekata mora da prethodi detaljno geomehničko ispitivanje terena, tehničku dokumentaciju raditi isključivo na osnovu detaljnih geodetskih snimaka terena, geoloških i hidrogeoloških podataka, kao i rezultata o geomehničkim ispitivanjima tla.

Izbor fundiranja novih objekata prilagoditi zahtjevima sigurnosti, ekonomičnosti i funkcionalnosti objekata. Posebnu pažnju obratiti na propisivanje mjera antikorozivne zaštite konstrukcije, bilo da je riječ o agresivnom djelovanju atmosfere ili podzemne vode. Konstrukciju novih objekata oblikovati na savremen način sa krutim tavanicama, bez miješanja sistema nošenja po spratovima, sa jednostavnim osnovama i sa jasnom seizmičkom koncepcijom.

**9 USLOVI I MJERE ZAŠTITE ŽIVOTNE SREDINE:**

Poštovati Zakon o životnoj sredini ( »Sl. list CG«, br. 48/08, 40/10 i 40/11 ) i zakonsku regulativu koja iz njega proizilazi. Tehničku dokumentaciju izraditi prema standardima vezanim za protivpožarnu i zaštitu na radu.

**10 USLOVI ZA PEJZAŽNO OBLIKOVANJE:**

**Zelene i slobodne površine stambenih objekata – okućnice:**

Preporučuje se uređenje slobodnih i zelenih površina na sljedeći način:

- Denivelaciju terena riješiti terasato podzidama, kamenim međama;
- Maksimalno sačuvati postojeće drveće na parceli, posebno stara, reprezentativna stabla, odnosno objekte inkorporirati u zelenilu;
- Prema zaštitnim pojasevima i saobraćajnim koridorima sačuvati svo zdravo postojeće zelenilo u vidu masiva, u sva tri nivoa:
- Ograde mogu biti od biljnog materijala (žive ograde) ili od čvrstog materijala (kamen, metal) u kombinaciji sa odgovarajućom vegetacijom kao što su puzavice i žbunaste vrste;
- Fasade i terase objekata ozelenjavati puzavicama;
- Zastrte površine (staze, stepenice, platoe, terase) popločati prirodnim materijalima, prevashodno kamenim pločama;





objekata, a vrste iz drugih areala moguće su u vidu manjih grupa, u žardinjerama, saksijama, na pergolama i td;

- Obodom, granicom parcele naročito prema saobraćajnicama preporučuje se tampon zelenilo i drvoredi;
- Kompoziciono rješenje zelenih površina za vile i apartmane stilski uskladiti sa prirodnim pejzažom i tradicijom autohtone primorske arhitekture;
- Površine oko objekta hotela mogu biti uređene i strožijim, geometrijskim stilom;
- Postojeći šumski fond, sačuvati u vidu enklava, većih grupacija, formirajući tzv. šumarke, sačuvati i uklopiti i svako zdravo i funkcionalno stablo kako iz kultiviranih tako i sa prirodnih površina, bilo pojedinačno ili u grupama. Postojeće masline maksimalno sačuvati (kultivare i samonikle), a na mjestima gdje nije moguće njihovo uklapanje i zadržavanje planira se njihovo presađivanje, u okviru iste parcele;
- Planirati pješačke staze, trgove, platoe, skaline, stepeništa koje će povezati predmetni prostor sa okruženjem. U pravcu pružanja stepeništa i staza planirati pergole i kolonade sa visokodekorativnim puzavicama, izgrađene u skladu sa materijalima korišćenim za izgradnju objekata-kamen i drvo;
- Ulaze u objekte javnog karaktera (hotelski i trgovačko-ugostiteljski sadržaji) riješiti partenom sadnjom korišćenjem cvijetnica, perena, sukulenti, palmi itd;
- Voditi računa o vizurama prema moru;
- Za ozelenjavanje objekata preporučuje se krovno i vertikalno ozelenjavanje. Krovno zelenilo podrazumijeva ozelenjavanje betonskih ploča na krovovima objekata, iznad podzemnih garaža, terase i td. Za ovaj tip ozelenjavanja neophodno je planirati tzv. kade dubine min. 50 cm, hidroizolaciju, odvođe za površinske vode, a humusni sloj mora biti min. 35-40 cm. Vrste koje se planiraju moraju imati plitak i razgranat korjenov sistem. Vertikalno ozelenjavanje dopunjava i obogaćuje arhitektonski izgled objekta i povezuje zelenilo enterijera sa vegetacijom slobodnih površina.
- U okviru slobodnih površina moguća je izrada manjih bazena, pergola itd.;
- Maksimalno očuvati postojeće masline uz njihovu obnovu i revitalizaciju i tretirati ih kao posebnu vrijednost primorskog pejzaža. Izuzetno, usljed nemogućnosti uklapanja pojedinih stabala izvršiti presađivanje u okviru građevinske parcele.

Ograda urbanističke parcele u odnosu na javnu saobraćajnicu podiže se iza regulacione linije. Može se podizati prema ulici kao i prema susjednim parcelama, ali ne više od 1,5 m, s tim da ogradni zid urađen kamenom ne može biti viši od 1 m. Dio iznad zida mora biti ukrasno zelenilo. Kapija na uličnoj ogradi mora se otvarati s unutrašnje strane (na parcelu). Nije dozvoljeno postavljanje na ogradu oštih završetaka, bodljikave žice i sl.

Postojeće suvomeđe na granicama parcela treba zadržati u najvećem mogućem obimu kao karakterističan element pejzaža. Teren oko objekta, potporne zidove, terase i si. treba izvesti na način da se ne narušava izgled naselja, te da se ne promijeni prirodno oticanje vode na štetu susjednih parcela, odnosno objekata.

Najveća visina potpornog zida ne može biti veća od 2,0 m. U slučaju da je potrebno izgraditi potporni zid veće visine, tada isti treba izvesti u kaskadama, s međusobnim rastojanjem zidova od min 1,5 m, a teren svake kaskade ozeleniti.

11

#### **USLOVI I MJERE ZAŠTITE NEPOKRETNIH KULTURNIH DOBARA I NJIHOVE ZAŠTIĆENE OKOLINE:**

Poštovati Zakon o zaštiti kulturnih dobara («Sl.list CG», br. 049/10 od 13.08.2010, 040/11 od 08.08.2011, 044/17 od 06.07.2017) tj. **3. Slučajna otkrića:** Član 87, u kojima se navode obaveze pronalazača, kao i Član 88 – obaveze Uprave i investitora



12	<b>USLOVI ZA LICA SMANJENE POKRETLJIVOSTI I LICA SA INVALIDITETOM:</b>
	Projektom obezbjediti nesmetan pristup, kretanje, boravak i rad lica smanjene pokretljivosti, u skladu sa Pravilnikom o bližim uslovima i načinu prilagođavanja objekata za pristup lica smanjene pokretljivosti (»Sl.list CG«, br. 48/13).
13	<b>USLOVI ZA TRETMAN POSTOJEĆIH OBJEKATA:</b>
	/
14	<b>USLOVI ZA OBJEKTE KOJI MOGU DA UTIČU NA BEZBJEDNOST VAZDUŠNOG SAOBRAĆAJA:</b>
	/
15	<b>USLOVI ZA OBJEKTE KOJI MOGU DA UTIČU NA PROMJENE U VODNOM REŽIMU:</b>
	/
16	<b>MOGUĆNOST FAZNOG GRAĐENJA OBJEKTA:</b>
	/
17.1.	<b>Uslovi priključenja na elektroenergetsku infrastrukturu:</b>
	<p>U svemu prema izvodu iz DUP-a »Brca«, grafički prilog Elektroenergetska infrastruktura i uslovima koje odredi Crnogorski elektrodistributivni sistem.</p> <p>Priključivanje objekata na saobraćajne i komunalne infrastrukturne mreže (telekomunikacije, elektromreža, vodovodna mreža i odvođenje otpadnih i atmosferskih voda) obavlja se na način i uz uslove propisane od strane nadležnih javnih preduzeća.</p> <p><b>Elektroenergetska infrastruktura:</b></p> <p>Upućuje se investitor da pri izradi tehničke dokumentacije (idejni projekat ili glavni projekat) mora poštovati Tehničke preporuke CEDIS-a i to:</p> <ul style="list-style-type: none"> <li>• Tehnička preporuka za priključenje potrošača na niskonaponsku mrežu TP-2 (dopunjeno izdanje);</li> <li>• Tehnička preporuka – Tipizacija mjernih mjesta;</li> <li>• Uputstvo i tehnički uslovi za izbor i ugradnju ograničivača strujnog opterećenja;</li> <li>• Tehnička preporuka TP-1b-Distributivna transformatorska stanica DTS- EPCG 10/04 kV.</li> </ul> <p>Tehničke preporuke dostupne su na sajtu CEDIS-a.</p> <p>Investitor je obavezan da od CEDIS-a pribavi potvrdu o ometanju/neometanju elektroenergetskih instalacija na urbanističkoj parceli/lokaciji.</p>
17.2.	<b>Uslovi priključenja na vodovodnu i kanizacionu infrastrukturu:</b>
	U svemu prema izvodu iz DUP-a »Brca«, grafički prilog Hidrotehnička infrastruktura i tehničkim uslovima za izradu projektne dokumentacije za priključenje na hidrotehničku infrastrukturu propisanim od strane d.o.o. »Vodovod i kanalizacija« Bar.
17.3.	<b>Uslovi priključenja na saobraćajnu infrastrukturu:</b>
	U svemu prema izvodu iz DUP-a »Brca«, grafički prilozi »Nivelacija Saobraćaja« i »Regulacija Saobraćaja« i prema saobraćajno tehničkim uslovima za projektovanje prilaza izdatim od strane Sekretarijata za komunalno-stambene poslove i zaštitu životne sredine, Opštine Bar.
17.4.	<b>Ostali infrastrukturni uslovi:</b>



**Elektronska komunikacija:**

Upućuje se investitor da, pri izradi tehničke dokumentacije iz oblasti elektronskih komunikacija, mora poštovati sledeće pravilnike:

- Pravilnik o širini zaštitnih zona i vrsti radio koridora u kojima nije dopušteno planiranje i gradnja drugih objekata (»Sl. list CG«, br. 33/14), kojim se propisuju način i uslovi određivanja širine zaštitnih zona elektronskih komunikacionih mreža, elektronske komunikacione infrastrukture i povezane opreme i radio koridora u čijoj zoni nije dopušteno planiranje i gradnja drugih objekata;

- Pravilnik o tehničkim i drugim uslovima za projektovanje, izgradnju i korišćenje elektronske

komunikacione mreže, elektronske komunikacione infrastrukture i povezane opreme u objektima (»Sl. list CG«, br. 41/15), kojim se propisuju tehnički i drugi uslovi za projektovanje, izgradnju i korišćenje elektronske komunikacione mreže, elektronske komunikacione infrastrukture i povezane opreme u poslovnim i stambenim objektima;

- Pravilnik o uslovima za planiranje, izgradnju, održavanje i korišćenje pojedinih vrsta elektronskih komunikacionih mreža, elektronske komunikacione infrastrukture i povezane opreme, koji propisuju uslovi za planiranje, izgradnju, održavanje i korišćenje pojedinih vrsta elektronskih komunikacionih mreža, elektronske komunikacione infrastrukture i povezane opreme u Crnoj Gori;

- Pravilnik o zajedničkom korišćenju elektronske komunikacione infrastrukture i povezane opreme, (»Sl. list CG«, br. 52/14), kojim se propisuju uslovi i način zajedničkog korišćenja elektronske komunikacione infrastrukture i povezane opreme, kao i mjere za povećanje raspoloživosti slobodnih kapaciteta u toj infrastrukturi.

**Web sajтови:**

- Sajt na kome se nalaze relevantni propisi u skladu sa kojim se obavlja izrada tehničke dokumentacije <http://www.ekip.me/regulativa/>

- Sajt na kome Agencija objavljuje podatke o postojećem stanju elektronske komunikacione infrastrukture <http://ekinfrastruktura.ekip.me/ekip.me> kao i

- adresa web portala <http://ekinfrastruktura.ekip.me/ekip/login.jsp> preko koga sve zainteresovane strane od Agencije za telekomunikacije i poštansku djelatnost mogu da zatraže otvaranje korisničkog naloga, kako bi pristupili georeferenciranoj bazi podataka elektronske komunikacione infrastrukture.

18

**POTREBA IZRADE GEODETSKIH, GEOLOŠKIH (GEOTEHNIČKIH, INŽENJERSKO-GEOLOŠKIH, HIDROGEOLOŠKIH, GEOMEHANIČKIH I SEIZMIČKIH) PODLOGA, KAO I VRŠENJA GEOTEHNIČKIH ISTRAŽNIH RADOVA I DRUGIH ISPITIVANJA:**

Istraživani je prostor velikim dijelom izgrađen od flišnih, pretežno klastičnih sedimenata i kvartarnih tvorevina što predstavlja veliki seizmički rizik, što je osobito značajno za urbana područja formiranim uglavnom na aluvijalnom tlu u vodozasićenom stanju ili s podzemnom vodom na nivou manjem od 5 m. Imajući u vidu moguće pojave likvifakcije (tečenje tla), takva tla predstavljaju izrazito seizmički nepovoljnu sredinu.

Za izradu tehničke dokumentacije objekata površine preko 1000 m<sup>2</sup> i objekata koji imaju četiri i više nadzemnih etaža, potrebno je predhodno izraditi Geotehnički elaborat shodno Zakonu o geološkim istraživanjima ("Sl.list RCG", br. 28/93, 27/94, 42/94, 26/07 i 28/11), kojim će se utvrditi geološka i hidrogeološka svojstva terena, odnosno geotehnički uslovi za izgradnju objekata.

19

**POTREBA IZRADE URBANISTIČKOG PROJEKTA**



20	URBANISTIČKO-TEHNIČKI USLOVI ZA ZGRADE SADRŽE I URBANISTIČKE PARAMETRE	
	Oznaka urbanističkih parcela:	<b>UP 7, u zoni »F«</b>
	Površina urbanističkih parcela:	<b>Napomena:</b> Uvidom u Plan konstatovano je da ne postoje numerički date površine urbanističkih parcela. Iste se mogu utvrditi preko koordinata prelomnih tačaka granica urbanističkih parcela, date u grafičkom prilogu.
	Maksimalni indeks zauzetosti:	<b>40%</b> Indeks zauzetosti je definisan kao maksimalni za svaku pojedinačnu lokaciju i urbanističku parcelu.
	Maksimalni indeks izgrađenosti:	<b>1,8</b> Indeks izgrađenosti je definisan kao maksimalni za svaku pojedinačnu lokaciju i urbanističku parcelu.
	Bruto građevinska površina objekata (max BGP):	Zavisno od nagiba terena postoji mogućnost izgradnje dodatnog suterenskog prostora ispred i (ili) ispod (dijelom) objekta, koji ne ulazi u obračun BGP-a.
	Maksimalna spratnost objekata:	<b>4 nadzemne etaže</b>
	Maksimalna visinska kota objekta:	<p>U svemu prema izvodu iz DUP-a »Brca«.</p> <p><b>Visinska regulacija</b> definisana je označenom maksimalnom spratnošću na svim urbanističkim parcelama gdje se jedan nivo računa prosječno do 3m za etaže iznad prizemlja, odnosno 4m za etaže u prizemlju, ukoliko se u njima planira poslovni sadržaj.</p> <p>Urbanističko-tehničkim uslovima za svaku namjenu određen je maksimalan broj nadzemnih odnosno podzemnih etaža. Dozvoljeno je da po potrebi investitora taj broj bude i manji.</p> <p>Arhitektonsko rješenje objekata prilagođavaće se potrebama investitora, uz poštovanje striktno zadatih građevinskih linija, maksimalne spratnosti, indeksa zauzetosti i izgrađenosti, kao i svih propisa iz građevinske regulative.</p> <p>Kota prizemlja određuje se u onosu na kotu nivelete javnog ili pristupnog puta, odnosno prema nultoj koti objekta i to:</p> <ol style="list-style-type: none"> <li>1. kota prizemlja novih objekata na ravnom terenu ne može biti niža od kote nivelete javnog ili pristupnog puta;</li> <li>2. kota prizemlja može biti najviše 1,20 m viša od nulte kote;</li> <li>3. za objekte na strmom terenu sa nagibom od ulice (naniže), kada je</li> </ol>





puta, kota prizemlja može biti najviše 1,20 m niža od kote nivelete javnog puta;

4. za objekte na strmom terenu sa nagibom koji prati nagib saobraćajnice, kota prizemlja objekta određuje se primjenom odgovarajućih tačaka ovog člana;
5. za objekte koji imaju indirektnu vezu sa javnim putem, preko privatnog prolaza, kota prizemlja utvrđuje se aktom o urbanističkim uslovima i primjenom odgovarajućih tačaka ovog člana;
6. za objekte koji u prizemlju imaju nestambenu namjenu (poslovanje i djelatnosti) kota prizemlja može biti maksimalno 0,20 m viša od kote trotoara (denivelacija do 1,20 m savladava se unutar objekta).
7. kota prizemlja novih objekata na ravnom terenu ne može biti niža od kote nivelete javnog ili pristupnog puta;
8. kota prizemlja može biti najviše 1,20 m viša od nulte kote;
9. za objekte na strmom terenu sa nagibom od ulice (naniže), kada je nulta kota niža od kote nivelete javnog puta, kota prizemlja može biti najviše 1,20 m niža od kote nivelete javnog puta;
10. za objekte na strmom terenu sa nagibom koji prati nagib saobraćajnice, kota prizemlja objekta određuje se primjenom odgovarajućih tačaka ovog člana;
11. za objekte koji imaju indirektnu vezu sa javnim putem, preko privatnog prolaza, kota prizemlja utvrđuje se aktom o urbanističkim uslovima i primjenom odgovarajućih tačaka ovog člana;
12. za objekte koji u prizemlju imaju nestambenu namjenu (poslovanje i djelatnosti) kota prizemlja može biti maksimalno 0,20 m viša od kote trotoara (denivelacija do 1,20 m savladava se unutar objekta).

Parametri za parkiranje odnosno garažiranje vozila:

Parkiranje vozila rješavati u okviru urbanističkih parcela na otvorenom, izgradnjom garaža koje treba da su min 2 m udaljene od regulacione linije.

Mjesta za parkiranje vozila koja koriste lica sa posebnim potrebama u prostoru predviđaju se

na GORA  
predanje profesor

	<p>u blizini ulaza u stambene zgrade, objekata za javno korišćenje i drugih objekata i označavaju se znakom pristupačnosti. Najmanja širina mjesta za parkiranje vozila sa posebnim potrebama u prostoru iznosi 350 cm.</p> <p>Parkiranje ili garažiranje vozila rješavati u okviru urbanističke parcele po normi:</p> <p>Stanovanje 1-1,2 PM/ 1 stambena jedinica          Poslovanje 10 PM /1000 m<sup>2</sup>          Obrazovanje 0,25 - 0,35 PM/ 1 zaposlenom          Trgovina 20 - 40 PM/ 1000 m<sup>2</sup> korisne površine          Uprava, pošta, banka i slično 20 - 30 PM/ 1000 m<sup>2</sup> korisne površine          Hoteli 50 PM/ 100 soba          Ugostiteljstvo 25 - 30 PM/ 1000 m<sup>2</sup> korisne površine.</p>
--	--

Smjernice za oblikovanje i materijalizaciju, posebno u odnosu na ambijentalna svojstva područja:

Prilikom projektantske razrade, posebnu pažnju obratiti na arhitektonsko oblikovanje, s obzirom da treba da predstavlja jedinstven i prepoznatljiv prostor, prožet različitim namjenama i funkcijama. Likovno i oblikovno rješenje građevinskih struktura mora svojim kvalitetom izrade i ukupnim izrazom da doprinosi opštoj slici i doživljaju primorskog mjesta.

U kombinaciji sa omalterisanim i bijelo obojenim površinama, predvidjeti kamen kao osnovni materijal za obradu fasada, kao i za izradu arhitektonskih detalja (okviri oko otvora, vijenci...) i podzida. Izbjegavati terase cijelom dužinom fasade. Predvidjeti pretežno dvovodne krovove pokrivenne tradicionalnim materijalima. Prozore i vrata, uz osiguranje atraktivnih vizura, dimenzionisati u skladu sa klimatskim uslovima.

Uzimajući u obzir specifičnost područja u pogledu obilnih padavina (kiše), a isto tako i velikih vrućina za vrijeme ljeta, treba koristiti postojeće materijale.


Uređenje urbanističke parcele prilagoditi terenskim karakteristikama, namjeni objekta i uslovima datim vezano za infrastrukturu i pejzažnu arhitekturu.

Ograda urbanističke parcele u odnosu na javnu saobraćajnicu podiže se iza regulacione linije. Može se podizati prema ulici kao i prema susjednim parcelama, ali ne više od 1.5 m, s tim da ogradni zid urađen kamenom ne može biti viši od 1 m. Dio iznad zida mora biti ukrasno zelenilo.



	<p>Kapija na uličnoj ogradi mora se otvarati s unutrašnje strane (na parcelu). Nije dozvoljeno postavljanje na ogradu oštih završetaka, bodljikave žice i sl.</p> <p>Postojeće suvomeđe na granicama parcela treba zadržati u najvećem mogućem obimu kao karakterističan element pejzaža. Teren oko objekta, potporne zidove, terase i si. treba izvesti na način da se ne narušava izgled naselja, te da se ne promijeni prirodno oticanje vode na štetu susjednih parcela, odnosno objekata.</p> <p>Najveća visina potpornog zida ne može biti veća od 2.0 m. U slučaju da je potrebno izgraditi potporni zid veće visine, tada isti treba izvesti u kaskadama, s međusobnim rastojanjem zidova od min 1.5 m, a teren svake kaskade ozeleniti. Uređenje urbanističke parcele obraditi kao poseban dio projekta u skladu sa izvodom iz DUP-a »Brca«.</p>
<p>Uslovi za unapređenje energetske efikasnosti:</p>	<p>Koristiti dopunske izvore energije, prije svega solarnu energiju čiji kolektori treba da budu skladno oblikovani i ukomponovani nanajmanje uočljivim mjestima na objektima.</p> <p>Urbanistička parcela mora imati neposredni pristup na javnu saobraćajnicu. Pristupni put je najmanje širine 3,5 m ako se koristi kao kolski i pješački, odnosno najmanje širine 1,5m ako je u pitanju samo pješačka staza.</p> <p>Energetska efikasnost pokriva izrazito široko područje, od graditeljstva i saobraćaja do distribucije energije i pitke vode, odnosno od domaćinstava do javnih zgrada i industrije. Kako je to područje izrazito kompleksno i zahtjevno, bitno je ustanoviti pravilnu strategiju implementacija mjera energetske efikasnosti.</p> <p>Opšte mjere podsticaja energetske efikasnosti i korištenja obnovljivih izvora energije obuhvataju istraživačke, obrazovne i promotivne mjere koje imaju veliku društvenu korist.</p> <p>Jedna od osnovnih barijera implementaciji mjera energetske efikasnosti i korištenja obnovljivih izvora energije je neinformisanost, neznanje, te nedovoljno izražena svijest o potrebi zaštite sredine u kojem živimo. S obzirom da je racionalno korištenje i upravljanje energijom osnovna pretpostavka održivog razvoja, izuzetno je važno uključiti područje energetske efikasnosti i korišćenja</p>





obnovljivih izvora energije u obrazovne programe i stručna usavršavanja, kao i podsticati istraživanja u tom području. Podizanje nivoa znanja jedan je od najvažnijih načina uklanjanja barijera implementaciji mjera energetske efikasnosti i korištenja obnovljivih izvora energije.

Veliki procenat ukupnih energetske potreba u Crnoj Gori otpada na izgradnju stambenih i javnih objekata, pa je stoga veoma značajno obratiti pažnju na ovaj sektor, jer se ovdje nalaze i najveći potencijali za uštede. Energetska efikasnost u izgradnji objekata utiče na smanjenje potrošnje svih oblika energije, ugodniji i kvalitetniji boravak u zgradi, te uz duži životni vijek zgrade doprinosi zaštiti sredine i smanjenju emisija štetnih gasova.

Za krajnjeg korisnika, naravno, najveća je korist u smanjenju računa za grijanje, hlađenje i električnu energiju. Cijene energije i energenata će, zbog globalnih i lokalnih razloga, u idućem razdoblju i dalje rasti – što će uticati na porast troškova života i stanovanja.

Zato je potrebno dobro poznavati sopstvenu energetiku u smislu tehničkih mogućnosti i troškova te biti u stanju njome upravljati. Savremena arhitektura i gradnja danas uključuje mjere energetske efikasnosti fasadnih elemenata, zatim grijanja, ventilacije, klimatizacije i rasvjete, nadzor i upravljanje energetikom zgrade, te razmatra mogućnosti korištenja obnovljivih izvora energije u zgradama.

Područje energetske efikasnosti prepoznato je u EU kao područje koje ima najveći potencijal za smanjenje ukupne potrošnje energije, čime direktno utičemo na obaveze iz Kyoto protokola i smanjenje emisije štetnih gasova. Direktiva EU 2002/91/EC o energetske karakteristika zgrada jasno obvezuje na štednju energije u zgradama EU, kao i državama kandidatima. Energetska efikasnost i obnovljivi izvori energije danas, u savremenoj energetici zauzimaju sve značajnije mjesto, te je potreba za organizovanim djelovanjem i edukacijom na tom području sve izraženija.

Najveći broj objekata danas nema odgovarajuću toplotnu zaštitu, kao ni odgovarajući sistem grijanja i hlađenja, te će





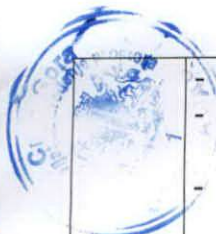


se u budućnosti, radi potrebe uštede energije u sektoru s najvećim potencijalom ušteda, morati sprovesti niz energetske preglede zgrada s ciljem povećanja energetske efikasnosti.

Energetska efikasnost i održiva gradnja danas, u savremenoj energetici zauzimaju sve značajnije mjesto i predstavljaju najbrži, najefikasniji i najisplativiji način smanjenja emisija štetnih gasova, uz poboljšanje kvaliteta objekata i povećanje standarda življenja u njima. Iskustva razvijenih zemalja u savremenoj energetskoj politici pokazuju da je racionalno korištenje i upravljanje energijom osnovna pretpostavka održivog razvoja. Planiranjem i izgradnjom objekata treba postići smanjenje gubitaka toplote iz zgrade poboljšanjem toplotne izolacije spoljnih elemenata, povećanje toplotne efikasnosti pravilnom orijentacijom objekata i korišćenjem sunčeve energije, korišćenje obnovljivih izvora energije, te povećanje energetske efikasnosti sistema grijanja. Energetski efikasni, objekti s dobrom izolacijom i s niskom potrošnjom energije znatno će dobiti na vrijednosti na tržištu nekretnina, dok će objektima s velikom potrošnjom energije vrijednost pasti. Sve to trebalo bi pokrenuti tržište u smjeru povećanja energetske efikasnosti.

21	<b>DOSTAVLJENO:</b> Podnosiocu zahtjeva, u spise predmeta urbanističko-građevinskoj inspekciji i arhivi.	
22	<b>OBRADIVAČ URBANISTIČKO-TEHNIČKIH USLOVA:</b>	<b>Samostalni savjetnik III</b> Lara Dabanović spec.sci.arh.
23	<b>OVLAŠĆENO SLUŽBENO LICE:</b>	<b>Samostalni savjetnik III</b> Lara Dabanović spec.sci.arh.
24	<b>M.P.</b>	<b>potpis ovlašćenog službenog lica</b> 
25	<b>PRILOZI:</b>	



- 
- Grafički prilozi iz planskog dokumenta
  - Tehnički uslovi izdati od "Vodovod i kanalizacija" DOO Bar
  - Saobraćajno – tehnički uslovi za priključenje na javni put izdati od Sekretarijata za komunalno-stambene poslove i zaštitu životne sredine, Opštine Bar
  - List nepokretnosti i kopija katastarskog plana

**Napomena:** U predmetnom zahtjevu nije precizirana namjena objekta. Ukoliko planirani objekat, u odnosu na svoju namjenu, spada u poslove iz nadležnosti Ministarstva ekologije, prostornog planiranja i urbanizma (hotel, turističko naselje sa najmanje četiri ili pet zvjezdica i turističke rizorte), iz člana 1 Uredbe o povjeravanju dijela poslova Ministarstva ekologije, prostornog planiranja i urbanizma jedinicama lokalne samopurave (»Sl. List CG« br. 87/18, 28/19, 75/19, 116/20 i 76/21), izdavanje UTU je iz nadležnosti citiranog Ministarstva.



Crna Gora  
O P Š T I N A B A R

Sekretarijat za uređenje prostora

Broj: 07-014/21-483/4  
Bar, 28.09.2021. godine

**IZVOD IZ DUP-A »BRCA«**


Za urbanističku parcelu **UP 7**, u zoni »F«.



**Ovjerava:**  
Samostalni savjetnik III

Arh. **Lara Dabanović**, spec.sci.

# LEGENDA:



GRANICA DETALJNOG PLANA



IZGRAĐENOST PARCELA

INVESTITOR

**OPŠTINA BAR**

OBRADIVAČ

**DEL PROJEKT d.o.o. Budva**  
***BarProject d.o.o. Bar***

**DUP BRCA - predlog**

**POSTOJEĆE STANJE**

CRTEŽ

**IZGRAĐENOST PARCELA**

RAZMJERA

**1:1000**

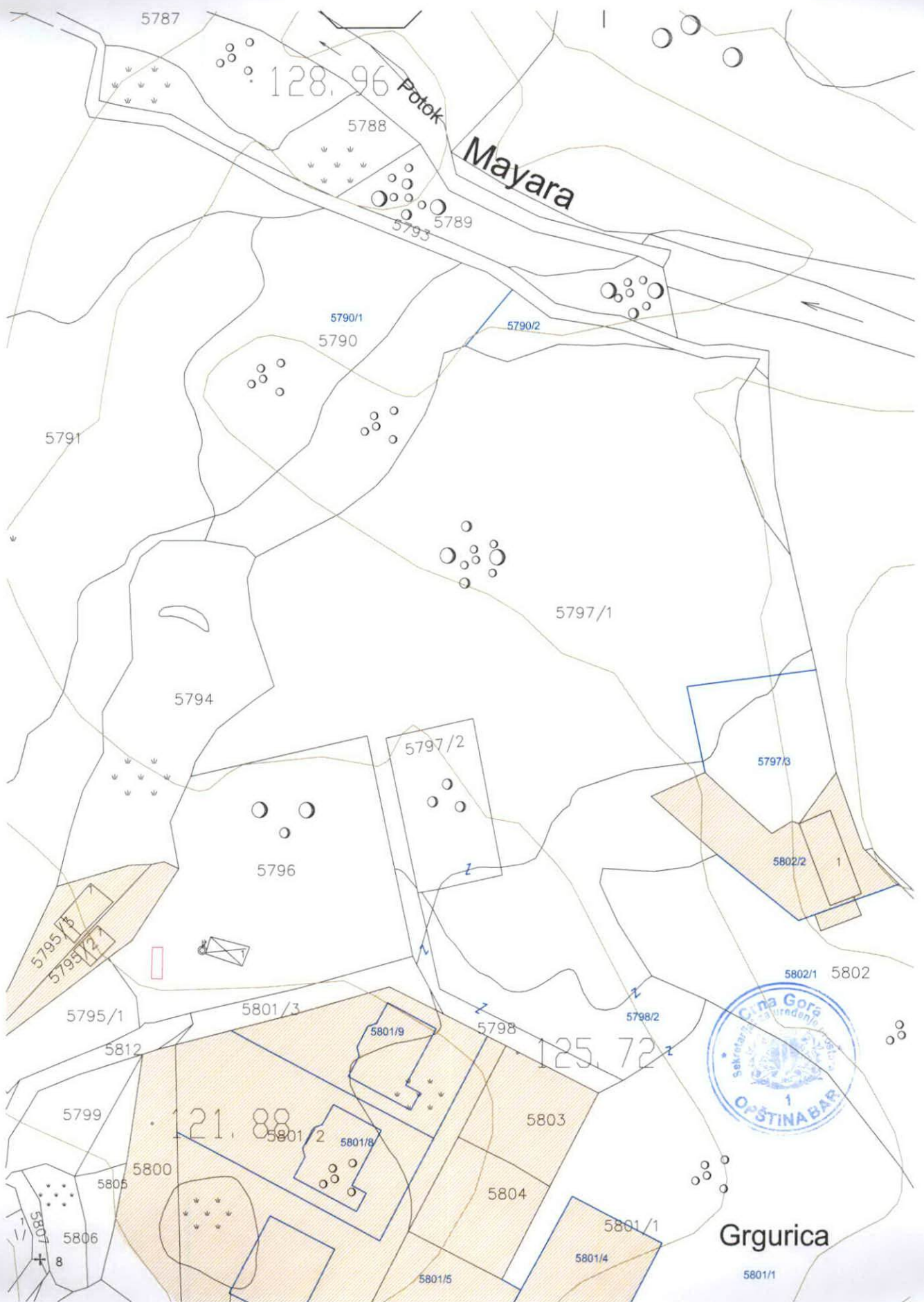
LIST BR.

**03.**

DATUM

**april, 2011.**





Grgurica

# OPŠTINA BAR

OBRADIVAČ

**DEL PROJEKT d.o.o. Budva**  
***BarProject* d.o.o. Bar**

**DUP BRCA - predlog**

**PLANIRANO STANJE**

CRTEŽ

**NAMJENA POVRŠINA**

RAZMJERA

**1:1000**

LIST BR.

**04.**

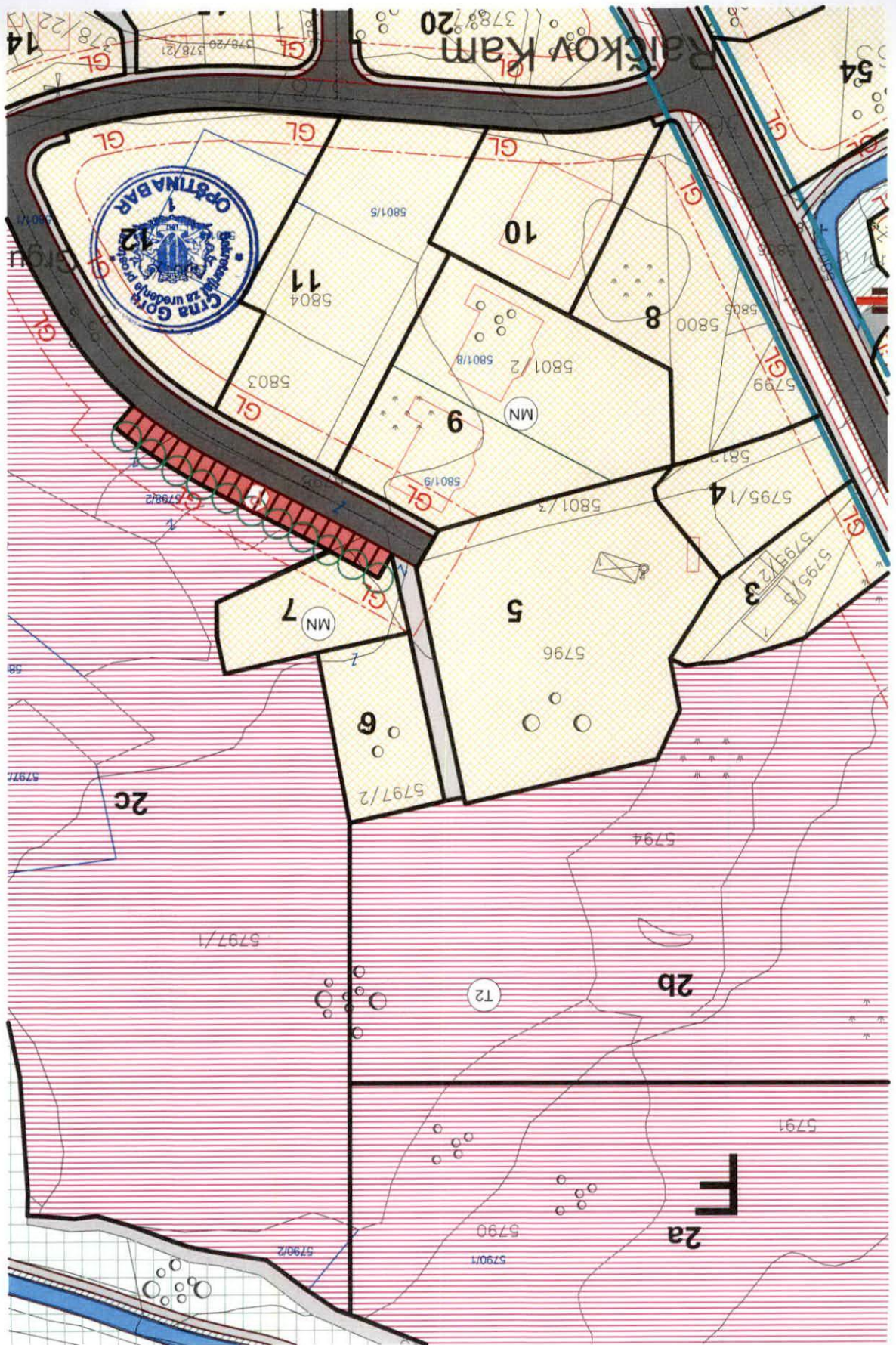
DATUM

**april, 2011.**



	GRANICA DETALJNOG PLANA
	REZERVNI POJAS ZA BULEVAR
	POVRŠINE ZA STANOVANJE MALE GUSTINE
	POVRŠINE ZA STANOVANJE MALE GUSTINE SA ZELENILOM STAMBENIH OBJEKATA
	POVRŠINE ZA STANOVANJE SREDNJE GUSTINE
	POVRŠINE ZA STANOVANJE SREDNJE GUSTINE SA ZELENILOM STAMBENIH OBJEKATA
	POVRŠINE ZA TURIZAM -HOTELI
	POVRŠINE ZA TURIZAM -TURISTIČKA NASELJA
	POVRŠINE ZA TURIZAM -TURISTIČKA NASELJA SA ZELENILOM TURISTIČKIH NASELJA
	POVRŠINE ZA TURIZAM I CENTRALNE DJELATNOSTI
	POVRŠINE ZA MJEŠOVITE NAMJENE
	POVRŠINE ZA MJEŠOVITE NAMJENE SA ZELENILOM OGRANIČENE NAMJENE U OKVIRU STAMBENIH OBJEKATA
	POVRŠINE JAVNE NAMJENE
	POLJOPRIVREDNE POVRŠINE -maslinjak-
	ZAŠITNE ŠUME
	DRVORED
	GROBLJE
	OBLIKOVANO VRIJEDNO PODRUČJE GRADSKIH I SEOSKIH CJELINA
	AMBIJENTALNA CJELINA
	ŽELJEZNIČKA PRUGA
	REZERVNI POJAS ZA KOLSKO PJEŠAČKI SAOBRAĆAJ
	GRANICA ZONE
	GRADEVINSKA LINIJA
	GRANICA URBANISTIČKE PARCELE
	KOLSKE SAOBRAĆAJNICE
	JAVNI PARKING
	KOLSKO-PJEŠAČKE POVRŠINE
	PJEŠAČKE POVRŠINE
	RASKRŠĆE PUTEVA U DVA NIVOVA
	MOST
	POTOCI







# OPŠTINA BAR

OBRADIVAČ

**DEL PROJEKT d.o.o. Budva**  
***BarProject* d.o.o. Bar**

**DUP BRCA - predlog**

**PLANIRANO STANJE**

CRTEŽ

**PARCELACIJA I**  
**REGULACIJA**

RAZMJERA

**1:1000**

LIST BR.

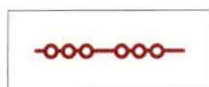
**05.**

DATUM

**april, 2011.**




## LEGENDA:



GRANICA DETALJNOG PLANA



REZERVNI POJAS  
ZA BULEVAR



ZAŠTITNA ZONA UZ  
ŽELJEZNIČKU PRUGU



REZERVNI POJAS ZAKOLSKO  
PJEŠAČKI SAOBRAĆAJ



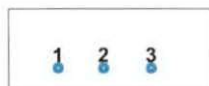
GRANICA ZONE




GRAĐEVINSKA LINIJA




GRANICA URBANISTIČKE  
PARCELE



KOORDINATNE TAČKE



KOLSKE SAOBRAĆAJNICE



KOLSKO-PJEŠAČKE  
POVRŠINE



PJEŠAČKE POVRŠINE  
TROTOAR




BICIKLISTIČKA STAZA



RASKRŠĆE PUTEVA U  
DVA NIVOVA

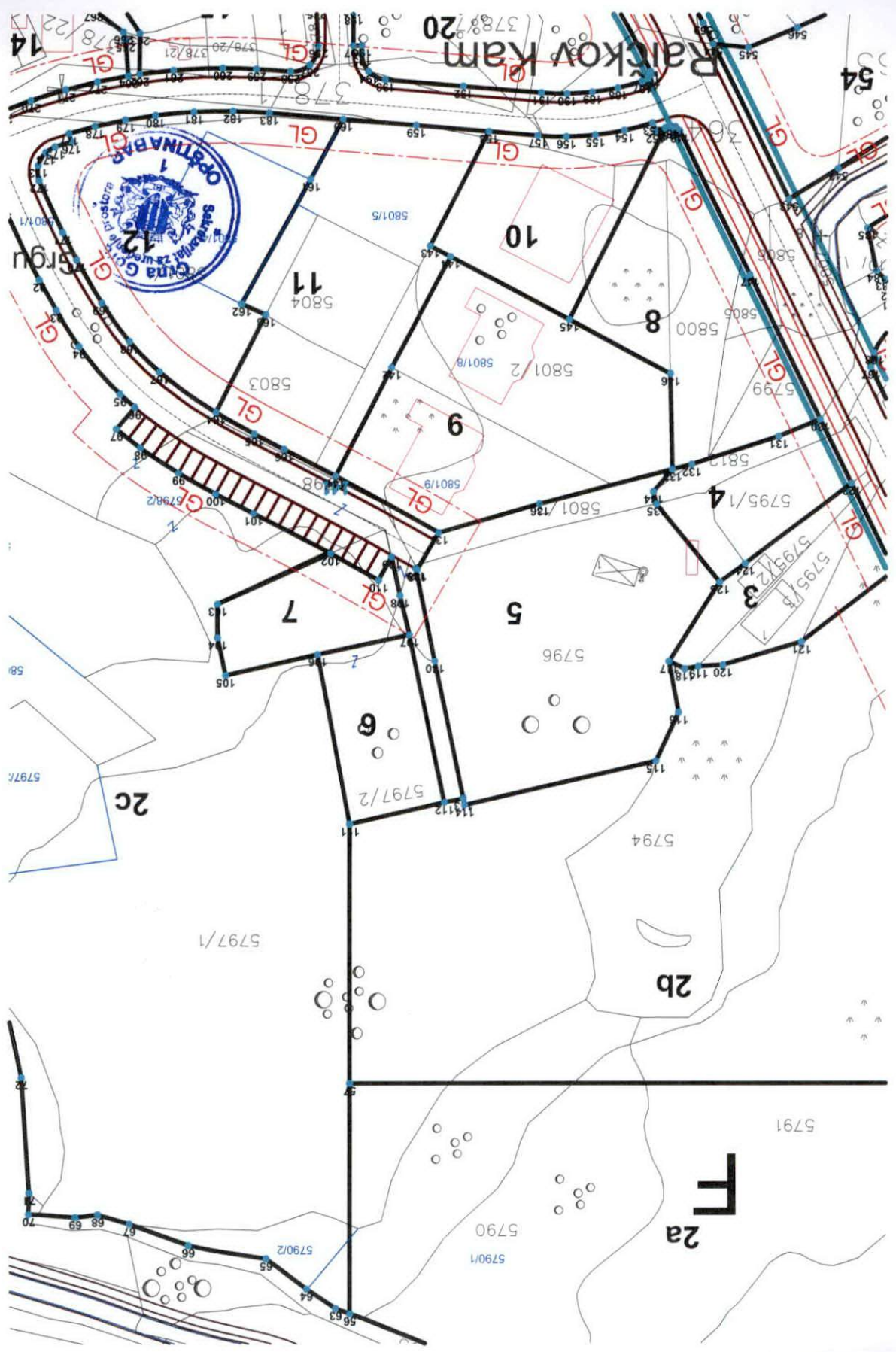


MOST



POTOCI





102	6588843.99	4665632.57
103	6588863.87	4665641.38
104	6588863.87	4665647.21
105	6588862.45	4665653.77
106	6588846.22	4665650.15
107	6588830.10	4665646.77
108	6588831.76	4665639.93
109	6588833.23	4665633.17
110	6588835.54	4665637.25



INVESTITOR

**OPŠTINA BAR**

OBRADIVAČ

**DEL PROJEKT d.o.o. Budva**  
***BarProject* d.o.o. Bar**

**DUP BRCA - predlog**

**PLANIRANO STANJE**

CRTEŽ

**NIVELACIJA**  
**SAOBRAĆAJA**

RAZMJERA

**1:1000**

LIST BR.

**06.**

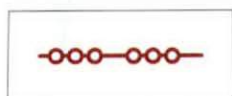
DATUM

**april, 2011.**






# LEGENDA:



GRANICA DETALJNOG PLANA



REZERVNI POJAS  
ZA BULEVAR



ZAŠTITNA ZONA UZ  
ŽELJEZNIČKU PRUGU



REZERVNI POJAS ZAKOLSKO  
PJEŠAČKI SAOBRAĆAJ



GRANICA ZONE




GRAĐEVINSKA LINIJA



GRANICA URBANISTIČKE  
PARCELE



KOLSKE SAOBRAĆAJNICE




KOLSKO-PJEŠAČKE  
POVRŠINE




PJEŠAČKE POVRŠINE  
TROTOAR



BICIKLISTIČKA STAZA



RASKRŠĆE PUTEVA U  
DVA NIVOVA



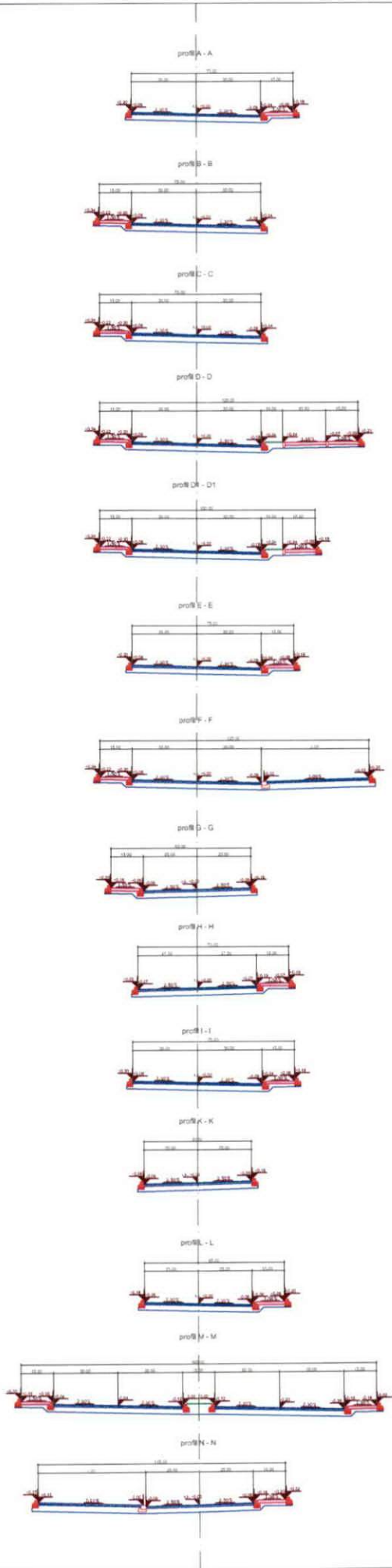
MOST



POTOCI



POPREČNI PROFILI, R=1:100





2a  
**F**

5791

5790/1

5790/2

2b

5794

5797/1

2c

5797/3

5802/2

5802/1 5802

5797/2

6

5796

5

7

5795/6

5795/2

3

5795/1

5812

4

5801/3

125.41

5801/9

9

5803

11

5801/1

12

5799

5800

8

5801/2

5801/8

10

5804

5801/4

5801/5

5806

36

Račkov Kam

20

15

55

56

21

378/4

16/3

378/14

17

378/13

378/1

377/3

377/4

377/5

377/6

378/20

378/21

378/22

378/23

378/19

378/18

378/17

378/16

378/15

378/14

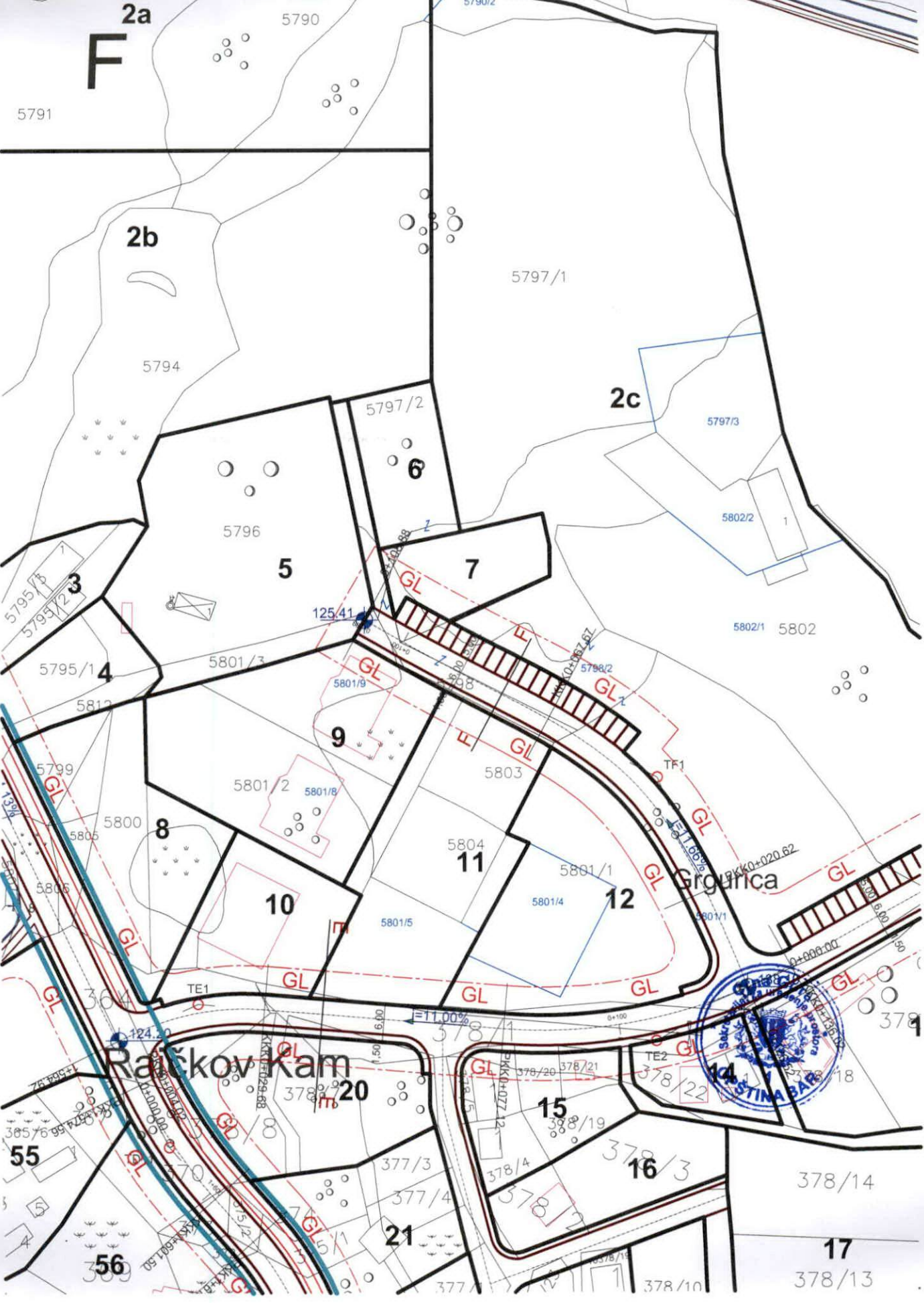
378/13

378/12

378/11

378/10

Grobnica



INVESTITOR

**OPŠTINA BAR**

OBRADIVAČ

**DEL PROJEKT d.o.o. Budva**  
***BarProject* d.o.o. Bar**

**DUP BRCA - predlog**

**PLANIRANO STANJE**

CRTEŽ

**REGULACIJA**  
**SAOBRAĆAJA**

RAZMJERA

**1:1000**

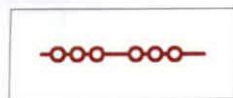
LIST BR.

**07.**

DATUM

**april, 2011.**







GRANICA DETALJNOG PLANA



REZERVNI POJAS  
ZA BULEVAR



ZAŠTITNA ZONA UZ  
ŽELJEZNIČKU PRUGU



REZERVNI POJAS ZAKOLSKO  
PJEŠAČKI SAOBRAĆAJ



GRANICA ZONE



GRAĐEVINSKA LINIJA



GRANICA URBANISTIČKE  
PARCELE



KOLSKE SAOBRAĆAJNICE




KOLSKO-PJEŠAČKE  
POVRŠINE




PJEŠAČKE POVRŠINE  
TROTOAR




BICIKLISTIČKA STAZA



RASKRŠĆE PUTEVA U  
DVA NIVOVA



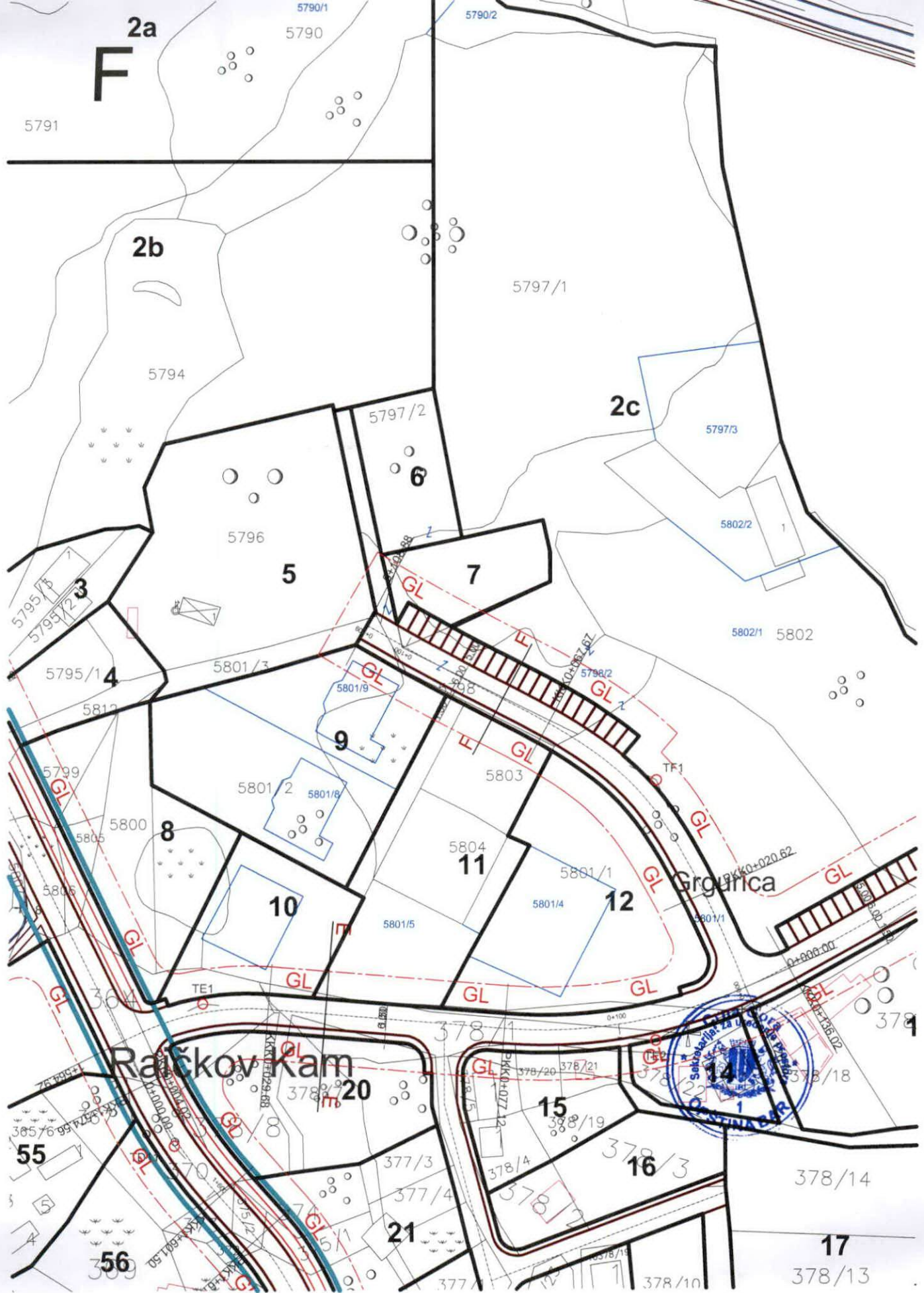
MOST



POTOCI







# OPŠTINA BAR

OBRADIVAČ

**DEL PROJEKT d.o.o. Budva**  
***BarProject* d.o.o. Bar**

**DUP BRCA - predlog**

**PLANIRANO STANJE**

CRTEŽ

**HIDROTEHNIČKE**  
**INFRASTRUKTURE**

RAZMJERA

**1:1000**

LIST BR.

**08**

DATUM

**april, 2011.**



VODOSNABDJEVANJE

	VODOVOD
	PLANIRANI VODOVOD
	UKIDANJE VODOVODA
	PLANIRANI VODOVOD VIŠEG REDA-Regionalni vodovod
	PLANIRANI REZERVOAR
	POSTOJECA CRPNA STANICA
	PLANIRANA CRPNA STANICA

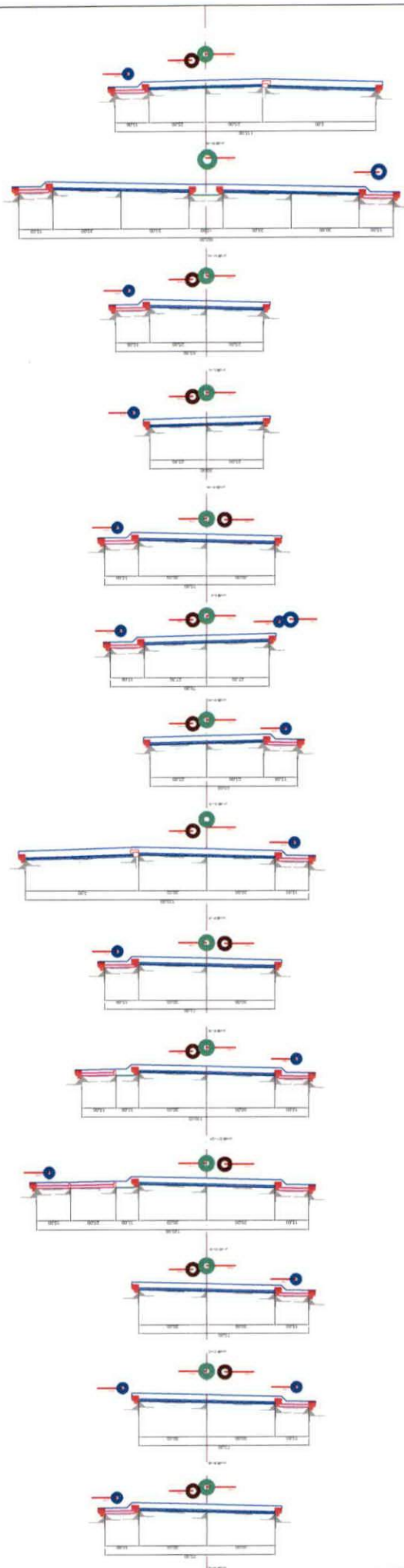
FEKALNA KANALIZACIJA

	KANALIZACIONI VOD
	PLANIRANI KANALIZACIONI VOD
	SMJER ODVODJENJA

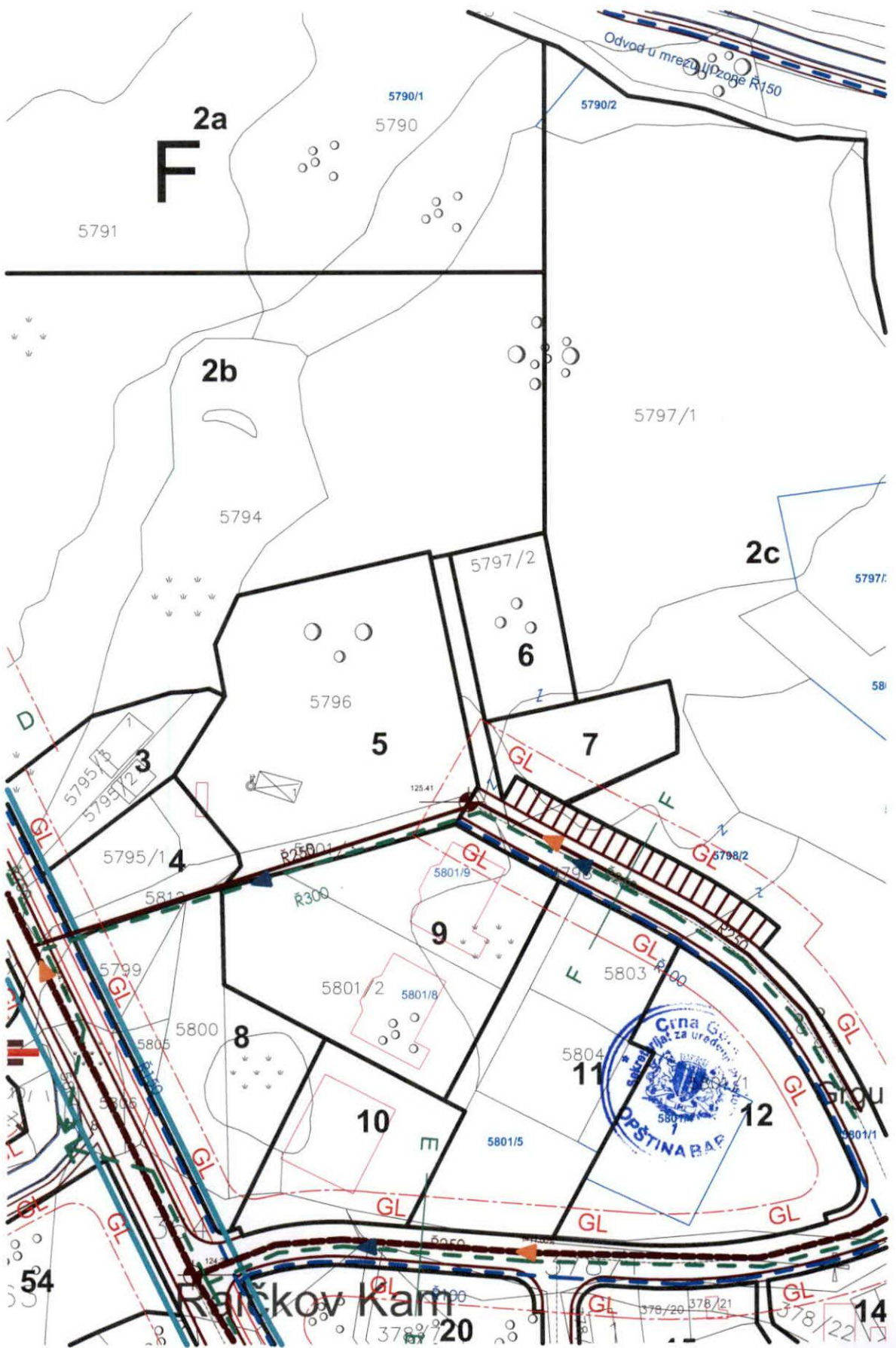
ATMOSFERSKA KANALIZACIJA

	POTOCI
	PLANIRANI KANALIZACIONI VOD
	SMJER ODVODJENJA
	GRANICA DETALJNOG PLANA
	REZERVNI POJAS ZA BULEVAR
	ZAŠTITNA ZONA UZ ŽELJEZNIČKU PRUGU
	REZERVNI POJAS ZAKOLSKO PJEŠAČKI SAOBRAČAJ
	GRANICA ZONE
	GRAĐEVINSKA LINIJA
	GRANICA URBANISTIČKE PARCELE
	KOLSKE SAOBRAČAJNICE
	KOLSKO-PJEŠAČKE POVRŠINE
	PJEŠAČKE POVRŠINE TROTOAR
	BICIKLISTIČKA STAZA
	RASKRŠĆE PUTEVA U DVA NIVOVA
	MOST
	POTOCI









# OPŠTINA BAR

OBRADIVAČ

**DEL PROJEKT d.o.o. Budva**  
***BarProject* d.o.o. Bar**

**DUP BRCA - predlog**

**PLANIRANO STANJE**

CRTEŽ

**ELEKTROENERGETSKE  
INSTALACIJE**

RAZMJERA

**1:1000**

LIST BR.

**09**

DATUM

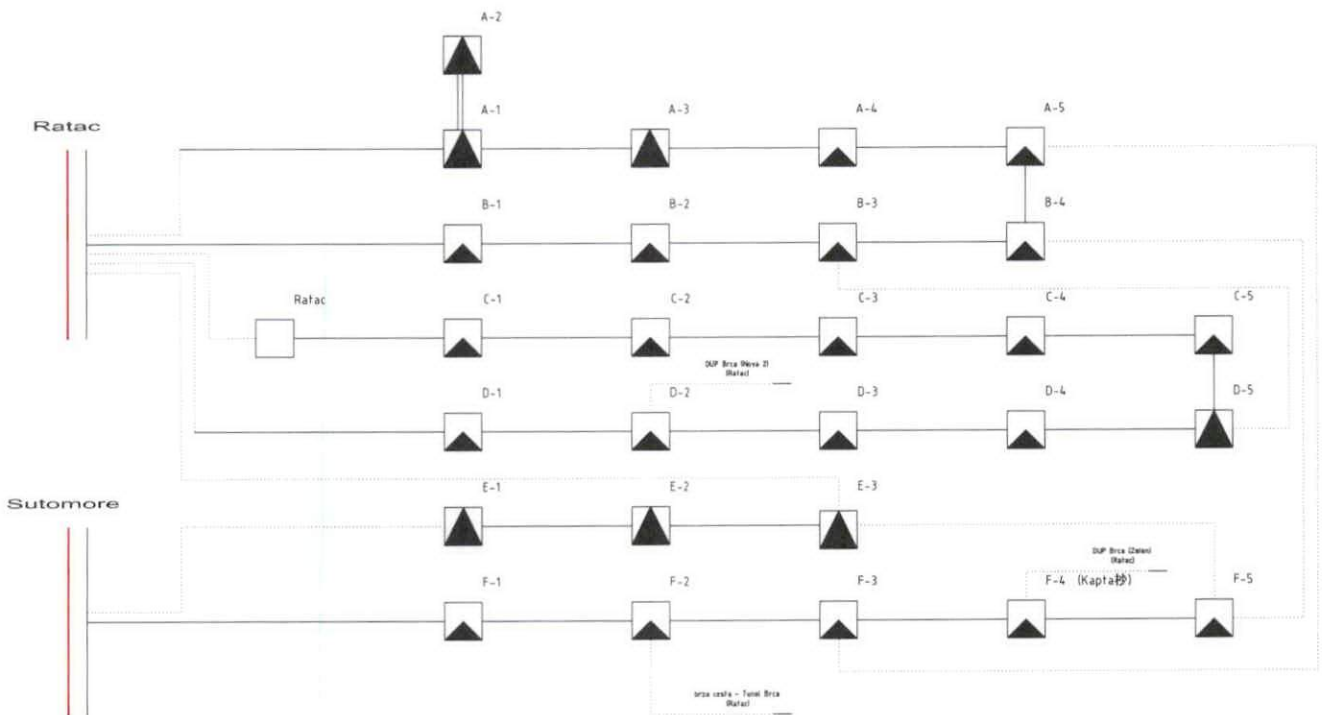
**april, 2011.**

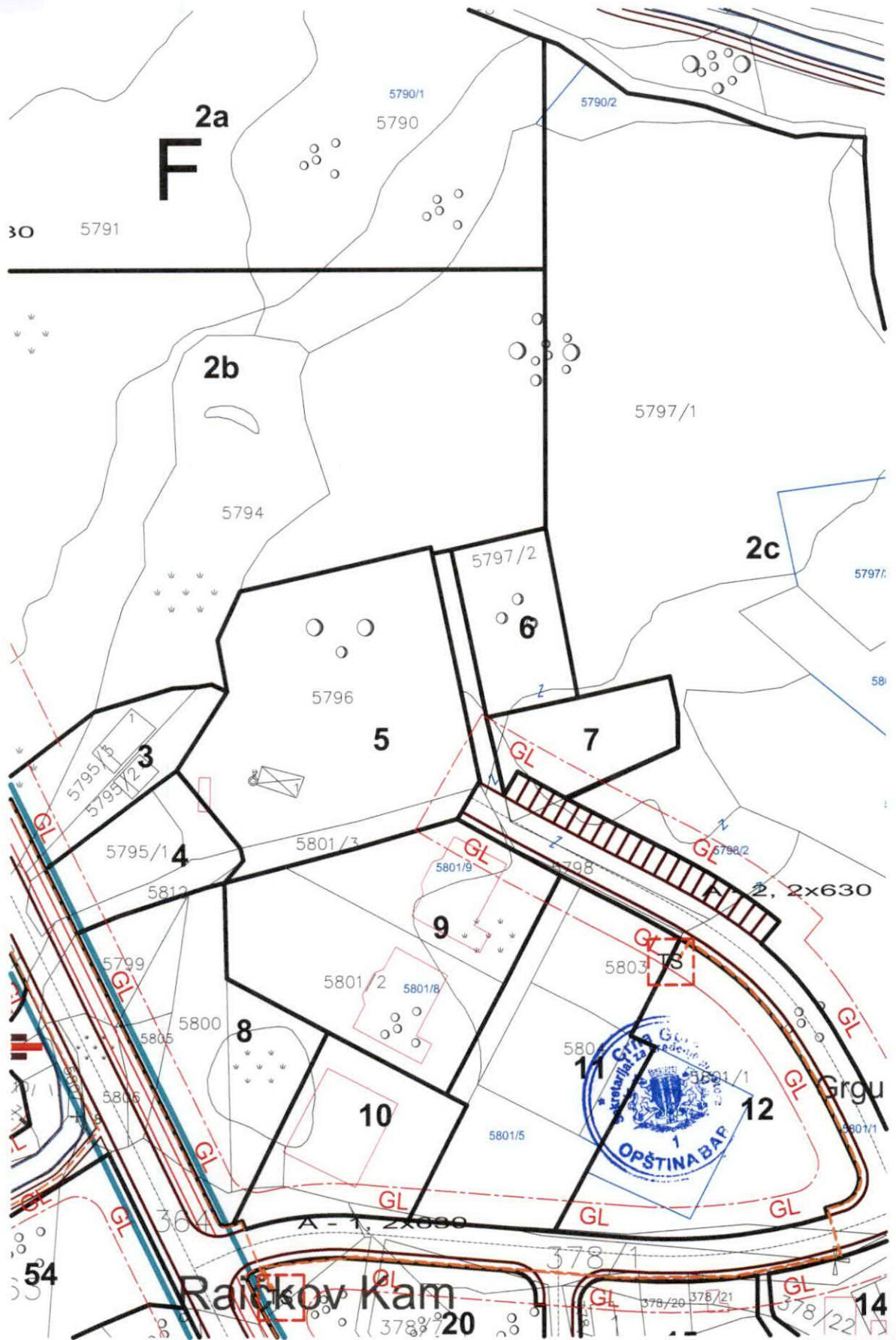


## LEGENDA:

	Elektrovod 35 kV
	Koridor elektrovoda 35 kV
	Elektrovod 10 kV, planirani
	Elektrovod 10 kV, ukidanje
	Elektrovod 10 kV
	Trafostanica 10/0,4 kV
	Planirana trafostanica 10/0,4 kV, 630-1000 kVA
	Planirana trafostanica 10/0,4 kV, 2x630-2x1000 kVA
	GRANICA DETALJNOG PLANA
	REZERVNI POJAS ZA BULEVAR
	ZAŠTITNA ZONA UZ ŽELJEZNIČKU PRUGU
	REZERVNI POJAS ZAKOLSKO PJEŠAČKI SAOBRAĆAJ
	GRANICA ZONE
	GRAĐEVINSKA LINIJA
	GRANICA URBANISTIČKE PARCELE
	KOLSKE SAOBRAĆAJNICE
	KOLSKO-PJEŠAČKE POVRŠINE
	PJEŠAČKE POVRŠINE TROTOAR
	BICIKLISTIČKA STAZA
	RASKRŠĆE PUTEVA U DVA NIVOA
	MOST
	POTOCI







INVESTITOR

**OPŠTINA BAR**

OBRADIVAČ

**DEL PROJEKT d.o.o. Budva**  
***BarProject* d.o.o. Bar**

**DUP BRCA - predlog**

**PLANIRANO STANJE**

CRTEŽ

**TELEKOMUNIKACIJE**

RAZMJERA

**1:1000**

LIST BR.

**10.**


DATUM

**april, 2011.**





TK MREŽA




OK N TK OKNO



GRANICA DETALJNOG PLANA



REZERVNI POJAS  
ZA BULEVAR



ZAŠTITNA ZONA UZ  
ŽELJEZNIČKU PRUGU



REZERVNI POJAS ZAKOLSKO  
PJEŠAČKI SAOBRAĆAJ



GRANICA ZONE



GRAĐEVINSKA LINIJA




GRANICA URBANISTIČKE  
PARCELE



KOLSKE SAOBRAĆAJNICE




KOLSKO-PJEŠAČKE  
POVRŠINE



PJEŠAČKE POVRŠINE  
TROTOAR




BIKIKLISTIČKA STAZA



RASKRŠĆE PUTEVA U  
DVA NIVOVA

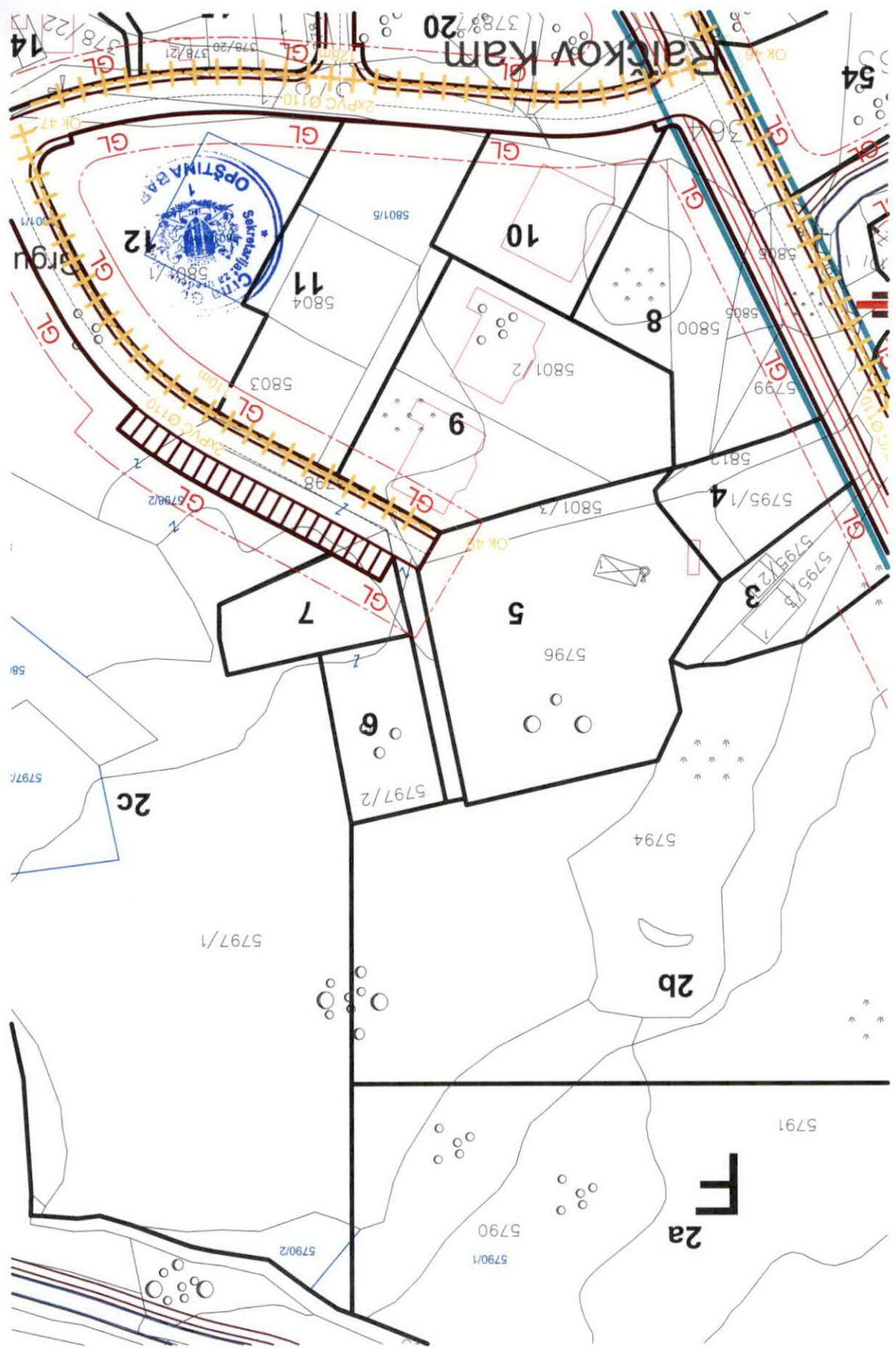


MOST



POTOCI







# OPŠTINA BAR

OBRADIVAČ

**DEL PROJEKT d.o.o. Budva**  
***BarProject* d.o.o. Bar**

**DUP BRCA - predlog**

**PLANIRANO STANJE**

CRTEŽ

**PEJZAŽNO UREĐENJE**

RAZMJERA

**1:1000**

LIST BR.

**11.**

DATUM

**april, 2011.**



## LEGENDA:

### NASELJSKO- URBANO ZELENILO

#### I Zelene površine javnog korišćenja



Linearno zelenilo -drvoređi



POVRŠINE JAVNE NAMJENE

#### II Zelene površine ograničenog korišćenja




Zelenilo stambenih objekata



Zelenilo turističkih naselja

### VANNASELJSKO ZELENILO



Zaštitne šume-autohtona vegetacija

### POVRŠINE SPECIJALNE NAMJENE



POLJOPRIVREDNE POVRŠINE  
-maslinjak-



OBLIKOVANO  
VRIJEDNO PODRUČJE  
GRADSKIH I SEOSKIH CJELINA



GROBLJE



GRANICA DETALJNOG PLANA



ZAŠTITNA ZONA UZ  
ŽELJEZNIČKU PRUGU



REZERVNI POJAS ZAKOLSKO  
PJEŠAČKI SAOBRAĆAJ




GRANICA ZONE



GRANICA URBANISTIČKE  
PARCELE



KOLSKE SAOBRAĆAJNICE



KOLSKO-PJEŠAČKE  
POVRŠINE



PJEŠAČKE POVRŠINE



BICIKLISTIČKA STAZA



RASKRŠĆE PUTEVA U  
DVA NIVOVA



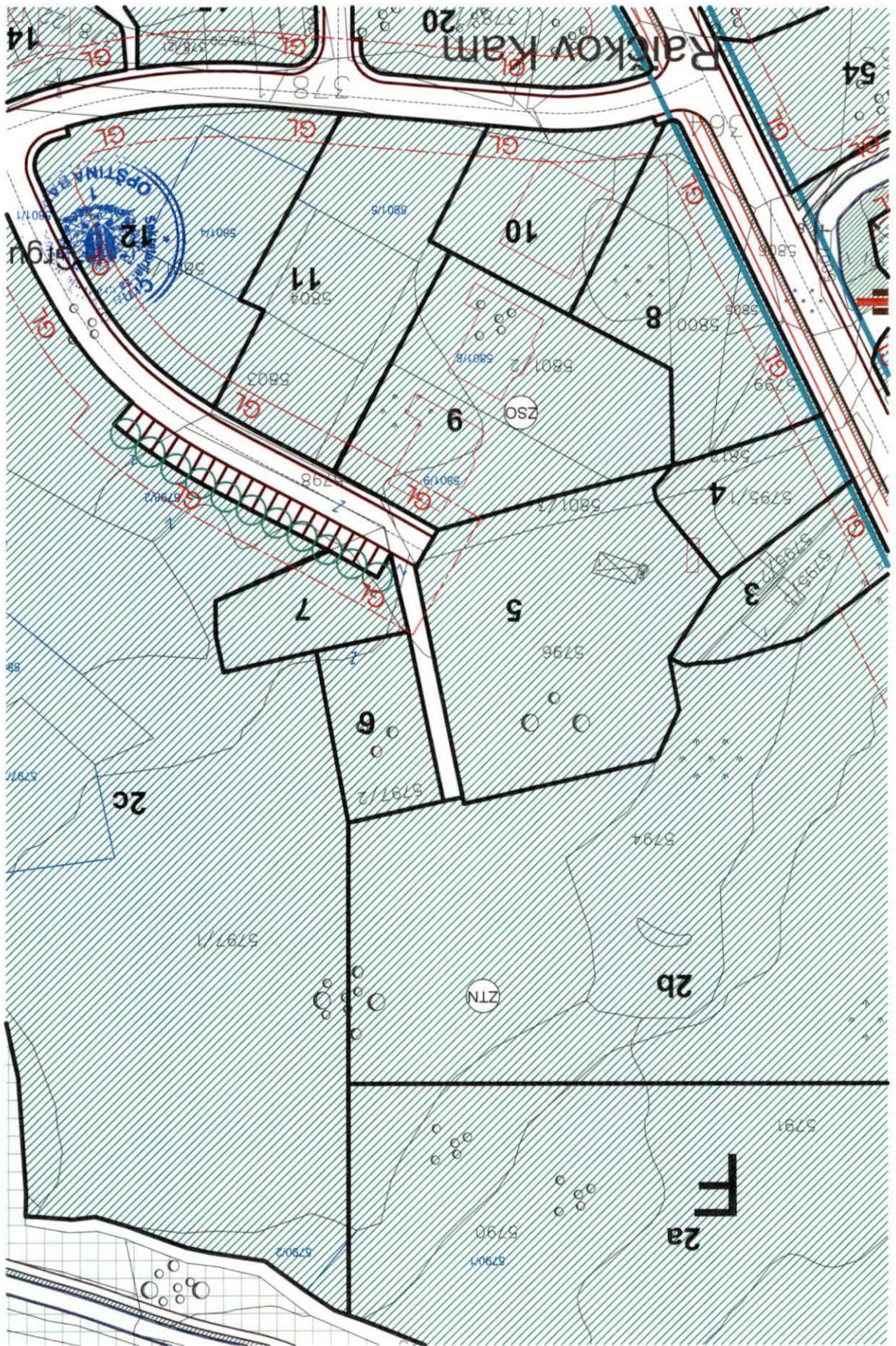
MOST



POTOCI









CRNA GORA

UPRAVA ZA KATASTAR  
I DRŽAVNU IMOVINU



PODRUČNA JEDINICA  
BAR

Broj: 102-919-18015/2021  
Datum: 17.09.2021.  
KO: ZANKOVIĆI

Na osnovu člana 173 Zakona o državnom premjeru i katastru nepokretnosti ("Sl. list RCG" br. 29/07, "Sl. list CG" br. 73/10, 032/11, 040/11, 043/15, 037/17 i 17/18), postupajući po zahtjevu , , za potrebe izdaje se

## LIST NEPOKRETNOSTI 3581 - IZVOD

Podaci o parcelama									
Broj	Podbroj	Broj zgrade	Plan Skica	Datum upisa	Potes ili ulica i kućni broj	Način korišćenja Osnov sticanja	Bon. klasa	Površina m <sup>2</sup>	Prihod
5797	5		28 40	14/01/2020	TALIĆI	Sume 2. klase KUPOVINA		437	0.44
Ukupno								437	0.44

Podaci o vlasniku ili nosiocu			
Matični broj - ID broj	Naziv nosioca prava - adresa i mjesto	Prava	Obim prava
2110987285319	PEJANOVIĆ ČEDO DRAGANA MIROŠICA BR. 2 SUTOMORE Sutomore	Svojina	1/1

Ne postoje tereti i ograničenja.

Naplata takse je oslobođena na osnovu člana 17 Zakona o administrativnim taksama ("Sl. list CG, br. 18/19). Naplata naknade oslobođena je na osnovu člana 174 Zakona o državnom premjeru i katastru nepokretnosti ("Sl. list RCG" br. 29/07, "Sl. list CG" br. 73/10, 032/11, 040/11, 043/15, 037/17 i 17/18).



Ovlašćeno lice:

Mrdjan Kovačević dipl.pravnik

**SPISAK PODNIJETIH ZAHTJEVA NA NEPOKRETNOSTIMA**

Br. parcele podbroj	Zgrada	Predmet	Datum i vrijeme	Podnosilac	Sadržina
	PD				
5797/5		102-2-919-2630/1-2021	04.08.2021 11:13	NOTAR PAVLOVIĆ, ZA TIMCHENKO ELENU	ZA ZABILJEZBU PREDUGOVORA O PRODAJI KO ZANKOVIĆI, LIST 3581 KAT.P. 5797/5 I 5798/3

CRNA GORA

UPRAVA ZA KATASTAR I DRŽAVNU IMOVINU

PODRUČNA JEDINICA: BAR

Broj: 460-DJ-1448/2021

Datum: 17.09.2021.



Katastarska opština: ZANKOVIĆI

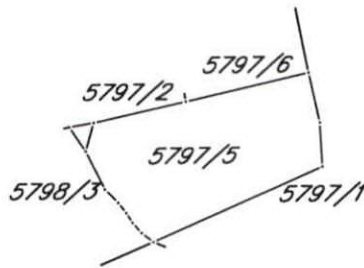
Broj lista nepokretnosti:

Broj plana: 13

Parcela: 5797/5

# KOPIJA PLANA

Razmjera 1: 1000



IZVOD IZ DIGITALNOG PLANA  
Obradio:



Ovjerava  
Službeno lice:



Crna Gora  
Opština Bar  
Sekretarijat za komunalno-stambene  
poslove i zaštitu životne sredine

Adresa: Bulevar revolucije br. 1  
85000 Bar, Crna Gora  
Tel: +382 30 311 561  
email: [sekretarijat.ksp@bar.me](mailto:sekretarijat.ksp@bar.me)  
[www.bar.me](http://www.bar.me)

LAKO

Primljeno:	Broj	Prilog	Vrijednost
Org. jed.			
	07-014/21-483		

Broj: UPI 14-341/21-333/1

Bar, 21.09.2021. godine

Za: **SEKRETARIJAT ZA UREĐENJE PROSTORA**

-OVDJE-

**Predmet:** Saobraćajno – tehnički uslovi za izradu tehničke dokumentacije

**Veza:** Vaš broj 07-014/21-483/3 od 14.09.2021. godine

Poštovani,

U vezi Vašeg zahtjeva, koji se tiče izdavanja saobraćajno – tehničkih uslova za priključenje na javni put, potrebnih za izradu tehničke dokumentacije, za građenje novog objekta, koji je planiran na UP 7, u zoni „F“, u zahvatu DUP-a „Brca“ („Sl. list Crne Gore – opštinski propisi“, br. 16/11), odnosno na katastarskoj parceli broj 5797/5, K.O. Zankovići, opština Bar, u nastavku Vam, na osnovu člana 17 Zakona o putevima („Sl. list Crne Gore“, br. 082/20) i člana 16 Odluke o opštinskim i nekategorisanim putevima na teritoriji opštine Bar („Sl. list Crne Gore – opštinski propisi“, br. 046/16), izdajemo sljedeće saobraćajno – tehničke uslove za projektovanje prilaza UP 7 na saobraćajnicu, oznake poprečnog presjeka „F - F“, a preko planirane kolsko – pješačke saobraćajnice, u skladu sa DUP-om „Brca“:

- Na priključku na saobraćajnicu obezbijediti odgovarajuću preglednost za učesnike u saobraćaju;
- Položaj priključka planirati tako da ima minimalne negativne posljedice na bezbjedno odvijanje saobraćaja;
- Obezbijediti minimalnu širinu prilaznog puta od 3,5 m;
- Voditi računa o spoju prilaznog i javnog puta, za sami priključak koristiti materijale koji odgovaraju materijalima puta na koji se priključuje;
- Nagib nivelete i poprečni nagib priključka projektovati tako da je obezbijeđeno efikasno odvođenje atmosferskih voda.

Ovim putem Vam ukazujemo na odredbe člana 74 Zakona o planiranju prostora i izgradnji objekata („Sl. list Crne Gore“, br. 082/20), kojim je propisano da investitor, odnosno projektant može podnijeti zahtjev za izmjenu, odnosno dopunu tehničkih uslova sa predlogom drugačijeg rješenja u pogledu priključaka, kako bi iste uzeli u obzir prilikom izdavanja predmetnih urbanističko – tehničkih uslova.

S poštovanjem,

**Obradio,**  
Milan Andrijašević  
Viši savjetnik III za saobraćaj

**Pomoćnik sekretara,**  
Ljubiša Tadić

Dostavljeno: Naslovu (x3), a/a



## TEHNIČKI USLOVI

Za izradu projektne dokumentacije za priključenje na hidrotehničku infrastrukturu

### a) Opšti dio

#### Vodovod:

- Za registrovanje utroška vode cijelog objekta potrebno je ugraditi vodomjer u šahti u skladu sa tehničkim propisima. Šaht treba da bude lociran u posjedu investitora, 1m od ivice parcele gledajući iz pravca mjesta priključenja na ulični cjevovod. Predvidjeti posebno mjerenje potrošnje vode za stambeni i poslovni dio objekta.
- Mjerenje isporučenih količina vode u objektima koji će se graditi ili postavljati na teritoriji Opštine Bar će se vršiti sledećim vodomjerima:
  - a) U objektima za individualno stanovanje – višestambenim vodomjerima sa mokrim ili suvim mehanizmom klase tačnosti »C« ili više i pripremom za daljinsko očitavanje putem radio veze.
  - b) U objektima za kolektivno stanovanje – višestambenim vodomjerom sa mokrim ili suvim mehanizmom klase tačnosti »C« ili više i sistemom za daljinsko očitavanje putem radio veze.
  - c) U objektima za obavljanje djelatnosti ili za smještaj sa profilom priključka na javni vodovod od 50mm ili većim – kombinovanim elektromagnetnim ili ultrazvučnim vodomjerom istog profila sa mogućnošću daljinskog.
  - d) U poslovnim prostorima u objektu – višestambenim vodomjerom sa mokrim ili suvim mehanizmom klase »C« ili više i sistemom za daljinsko očitavanje putem radio veze i radio frekventnim ventilom ispred vodomjera.
- U objektima za kolektivno stanovanje, vodomjeri se ugrađuju u zajedničkim dijelovima stambene zgrade (hodnicima i holovima) uz obaveznu ugradnju manuelnog magnetnog ventila ispred vodomjera.
- Za objekte sa više od četiri stambene jedinice (stambene zgrade) može se predvidjeti ugradnja kontrolnih vodomjere za svaki ulaz posebno (vertikalno). Vodovodnu šahtu obavezno izvesti sa drenažom, penjalicama i poklopcem tako postavljenim da se vodomjer ne nalazi neposredno ispod otvora poklopca. Za svaku stambenu jedinice predvidjeti ugradnju mjernih uređaja – vodomjera smještenih u kasetama na etažama, stalno dostupnim za očitavanje, kontrolu i održavanje (max jedan ormar za jedan sprat, uz mogućnost zaključavanja radi obezbjeđenja od oštećenja i krađe vodomjera). Vodomjeri sa horizontalnom osovinom se moraju postaviti isključivo horizontalno, odnosno sa vertikalnom osovinom isključivo vertikalno, sa pravim komadom cijevi 3D-5D ispred vodomjera. Ukoliko se predvidi baštenski hidrant neophodno je odrediti subjekt koji će izmirivati naknadu za utrošenu vodu.
- Kod vodomjera profila Ø50mm i više obavezno se ispred vodomjera ugrađuje zatvarač, hvatač nečistoće, MDK komad, ravni komad za smirenje toka vode, a iza vodomjera ravni komad i zatvarač. Iza vodomjera na koji je spojena hidrantska mreža objekta ili sprinkler sistem za gašenje požara, obavezno se ugrađuje zaštitnik od povratnog toka (nepovratni ventil). Dužina ravnog dijela za smirenje toka ispred i iza vodomjera zavisi o profilu vodomjera. Prilikom dimenzionisanja vodomjernog šahta voditi računa o dimenzijama armatura i fazonskih komada koji se ugrađuju.
- Za vrstu materijala priključka na vodovodnu mrežu predvidjeti PEHD (polietilen) ili PP (polipropilen). Maksimalno dozvoljeni profil priključka

je Ø100mm, pri čemu profil priključka mora biti manji od profila ulične cijevi na koju se planira priključenje.

- Direktno uzimanje vode iz javne vodovodne mreže preko hidroforskih uređaja, dozvoljeno je samo kod cjevovoda prečnika Ø 200 mm i više. Uređaj za povišenje pritiska kod direktnog spoja na vodovodnu mrežu obavezno mora biti opremljen frekventnom regulacijom. Iz cjevovoda prečnika manjih od Ø200mm voda za uređaj za povišenje pritiska se može uzimati samo preko zatvorenog prelaznog rezervoara sa slobodnim nivoom vode.
- Direktno uzimanje vode iz javnog cjevovoda za sprinkler instalaciju (preko priključka za objekat) dozvoljeno je samo u slučaju kada je ulični cjevovod prečnika većeg ili jednakog Ø 250 mm. Za prečnike uličnih cjevovoda manjeg od Ø 250 mm potrebno je izgraditi rezervoar dovoljne zapremine za potrebe sprinkler instalacija. Rezervoari se u ovom slučaju pune iz uličnog cjevovoda u skladu sa hidrauličkim proračunom iz projekta.

#### *Fekalna kanalizacija:*

- Profil priključka i pad potrebno je odabrati u skladu sa izvedenim hidrauličkim proračunima, kao i na osnovu raspoloživih geodetskih kota. Minimalni profil priključka na gradsku kanalizacionu mrežu je Ø 160mm.
- Sva neophodna geodetska mjerenja i uzdužne profile, predvidjeti tehničkom dokumentacijom.
- Gradski sistem kanalizacione mreže je separatan, tako da se ne dozvoljava upuštanje atmosferskih voda u fekalnu kanalizaciju i obrnuto
- Nije dozvoljeno gravitaciono priključenje podrumskih i suterenskih etaža objekta na fekalnu kanalizaciju.
- Prilikom izrade projekta u dijelu ispuštanja otpadnih voda uzeti u obzir sve specifičnosti korisnika kanalizacije (kapacitet i tehnologija proizvodnje, količina, sastav i dinamika ispuštanja otpadnih voda, mogućnost recirkulacije i dr.), kao i ispoštovati "Pravilnik o kvaliteti i sanitarno-tehničkim uslovima za ispuštanje otpadnih voda u recipijent i javnu kanalizaciju, načinu i postupku ispitivanja kvaliteta otpadnih voda, min. broju ispitivanja i sadržaju izvještaja o utvrđenom kvalitetu otpadnih voda" (Sl.List CG br.45/08,9/10 i 26/12)
- Za materijal za izradu priključka na fekalnu kanalizaciju predvidijeti atestirane PVC kanalizacione cijevi za uličnu kanalizaciju (tjemene nosivosti min SN4) ili PP (polipropilen).
- Revizionna okna mogu biti kružnog ili četvrtastog poprečnog presjeka, monolitne AB, montažne AB i poliesterske izrade.
- Na mjestima gdje je moguć uticaj morske vode predvidijeti šahte od poliestera.

#### *Atmosferska kanalizacija*

- Neophodno je izvesti proračun oticanja sa predmetne parcele, krovova i uređenih površina i odabrati adekvatan profil priključka.
- Sa izvršenim geodetskim mjerenjima, dati uzdužne profile odvodnih kanala i raspoložive padove samog priključka.
- Revizionna okna i kišne slivnike projektovati u skladu sa tehničkim propisima za ovu vrstu djelatnosti.
- Za materijal za izradu priključka na atmosfersku kanalizaciju predvidijeti PVC ili PE (polietilen).
- Predvidjeti separatore za prečišćavanje voda sa parkinga i saobraćajnica, prije upuštanja ovih voda u gradsku atmosfersku kanalizaciju. Isto važi za sve zatvorene prostore u objektu koji služe za parkiranje automobila (garaže) površine veće od 50m<sup>2</sup>.
- Revizionna okna mogu biti kružnog ili četvrtastog poprečnog presjeka, monolitne AB, montažne AB i poliesterske izrade.

- o Na mjestima gdje je moguć uticaj morske vode predvidijeti šahte od poliestera

#### **b) Postojeće hidrotehničke instalacije**

- o U slučaju da je u granicama urbanističke parcele trasirana postojeća vodovodna cijev, koja se zadržava u planskom dokumentu, ili je planirana izgradnja nove mreže, neophodno je pridržavati se odredbi »Pravilnika o određivanju i održavanju zona i pojaseva sanitarne zaštite izvorišta i ograničenjima u tim zonama« („Službeni list Crne Gore“, br. 66/09 od 2. oktobra 2009.god.  
Član. 32 - Pojas sanitarne zaštite određuje se oko glavnih cjevovoda i u zavisnosti od konfiguracije terena iznosi po 2m od osovine cjevovoda sa obje strane, a za cjevovode za vodosnabdijevanje do 200 stanovnika po 1m od osovine cjevovoda sa obje strane. U pojasu zaštite nije dozvoljena izgradnja objekata, postavljanje uređaja i vršenje radnji koje na bilo koji način mogu zagaditi vodu ili ugroziti stabilnost cjevovoda.  
Za cjevovode profila DN 200mm i veće, u slučaju izgradnje objekata na trasi cjevovoda u zoni sanitarne zaštite, neophodno je obezbijediti slobodan prostor svijetlog otvora širine 4,0m i visine 3,0m.
- o Ako u granicama urbanističke parcele već postoji ili je planirana izgradnja fekalnog odnosno atmosferskog kolektora, nije dozvoljena izgradnja objekata, postavljanje uređaja i vršenje radnji u pojasu od 2m od osovine kolektora, koje na bilo koji način mogu ugroziti stabilnost cjevovoda.

#### **c) Posebni dio**

##### *Priključenje na hidrotehničku infrastrukturu*

- o Priključenje objekta na hidrotehničku infrastrukturu (vodovod, fekalnu i atmosfersku kanalizaciju) predvidijeti u skladu sa prostorno planskim dokumentom faza hidrotehnika.

#### **d) Tehnička opremljenost projekta hidrotehničkih instalacija**

##### **I) Projekat unutrašnjih instalacija objekta**

- Projekat treba da sadrži sve tekstualne i grafičke priloge za glavni projekat u skladu sa Pravilnikom o načinu izrade i sadržini tehničke dokumentacije. Projekat unutrašnjih instalacija vodovoda i kanalizacije treba izraditi u skladu s pravilima struke i odredbama važeće zakonske regulative, a mora obuhvatiti interne instalacije vodovoda i kanalizacije.

##### **II) Projekat uređenja**

- U projektu dostaviti preglednu situaciju u odgovarajućoj razmjeri sa jasno naznačenim mjestom priključenja na gradsku ulični vodovodnu i kanalizacionu mrežu.
- Na situaciji prikazati položaj sa naznačenim međusobnim rastojanjem planiranog objekta od postojećih i planiranih hidrotehničkih instalacija.
- Projektom obavezno prikazati detalj vodomjernog šahta - vodoinstalaterski i građevinski, sa specifikacijom i pravim dimenzijama fazonskih komada i armatura da bi dokazali usvojene dimenzije, osnovu i presjek kao i njegovu lokaciju na situaciji.

31 Tehnički direktor,  
Alvin Tombarević

*[Signature]*



Izvršni direktor,  
Zoran Pajović

*[Signature]*